

Temat: Korekta załącznika SO 0908/6/2019

Nazwa: [redacted]

Data: [redacted]

Adres: [redacted]

Ukryta kopia: ug@sokolnik.pl [redacted]

Informacja :

bliskości oparto na podstawie mapy : Google Maps, powiatu Kłobuckiego, powiatu Wieruszowskiego, powiatu Włoszczowskiego, powiatu Myszkowskiego, powiatu Częstochowskiego, miasto Częstochowa, powiatu Zawierciańskiego, powiatu Oleskiego. Jednak bliskość terytorialna wcale nie musi oznaczać bliskości czasowej co do kilometrów z uwagi np. na połączenia bezpośrednie, pośrednie, własny środek transportu czy połączenia z przesiadkami lub różnych innych przyczyn np. rodzina w danym powiecie, województwie, miejscowosci gdzie mieszkańcy właśnie kierują się tam celem załatwienia sprawy.

Niniejsze mapy mają tylko i wyłącznie podgląd informacyjny w niektórych przypadkach, ponieważ nie wiem gdzie dokładnie mieszkańcy danego powiatu jeżdżą i jakie mają możliwości nie tylko finansowe na podróże ale także czy mają środki transportu do punktu docelowego właściwości formalnej lub miejscowej.

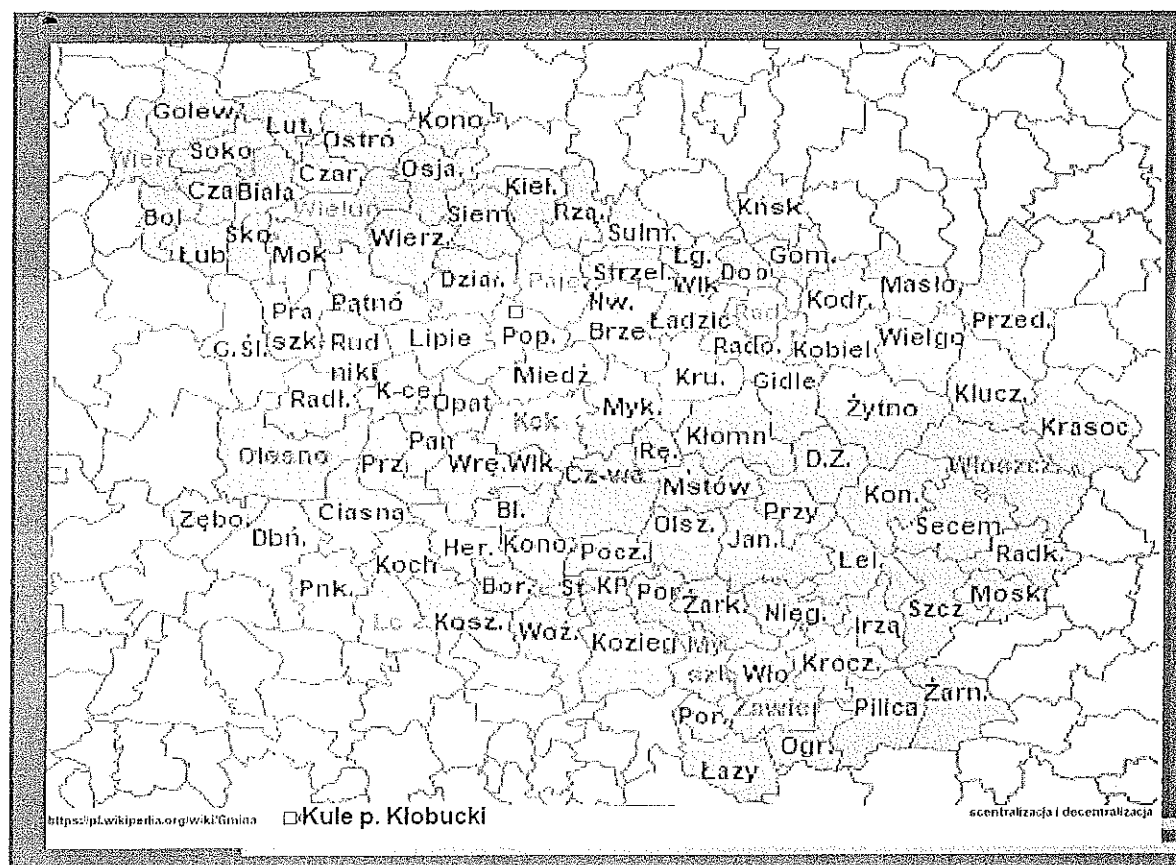
Naniesione zostały skrócone nazwy lub nazwy gmin oraz orientacyjną bliskość w niektórych przypadkach na mapie (gmin) Rzeczypospolitej Polskiej, gdzie umieściłam link do oryginału niniejszej mapy pod każdą prezentacją map.

<https://pl.wikipedia.org/wiki/Gmina>

gdzie mapa jest dozwolonego użytku w tym modyfikacji na podstawie licencji CC BY 2.5 która widnieje przy oryginalnej wersji która dają prawo do kopiowania, rozpowszechniania i modyfikowania.

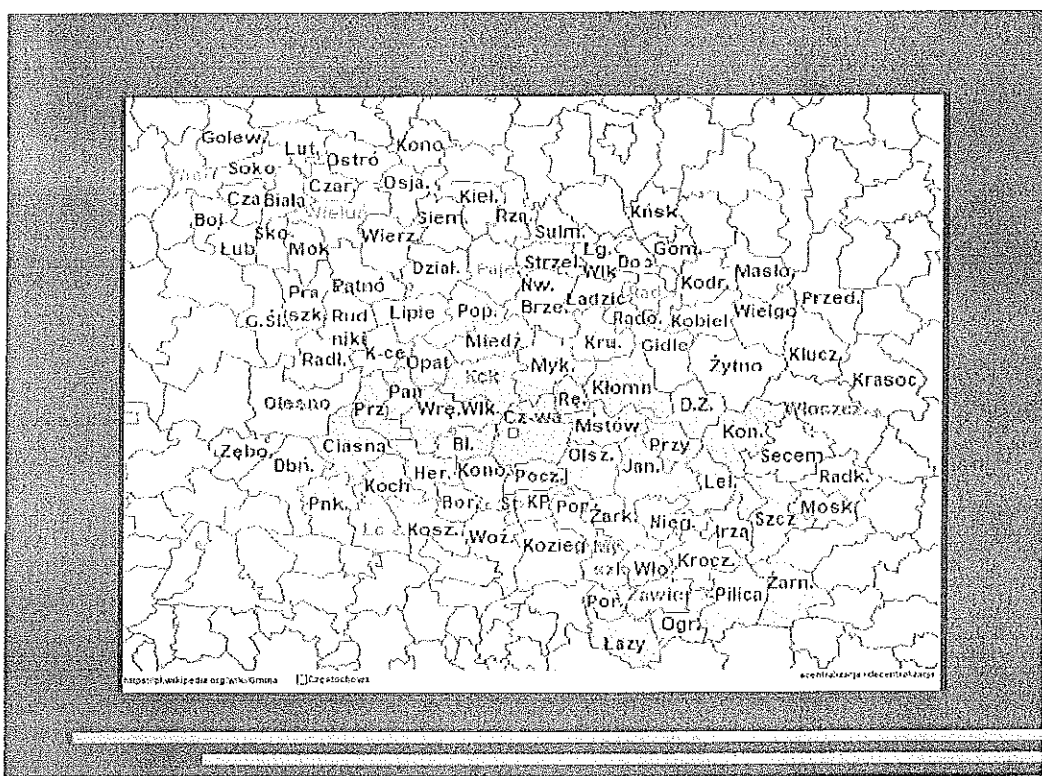
- \*) proszę o elektroniczne potwierdzenie odbioru
- \*) proszę o podawanie sygnatury sprawy
- \*) proszę o odpowiedzi zwrotne tylko drogą elektroniczną, wiadomości tradycyjne nie będą odbierane z uwagi na ochronę środowiska naturalnego
- \*) nie wyrażam zgody na publikację danych
- \*) za ewentualne błędy przepraszam jednak działam w trosce o dobro wspólne
- \*) proszę o odpowiedź na adres e-mailowy :





Ośrodek  
Szkolenia  
Kule

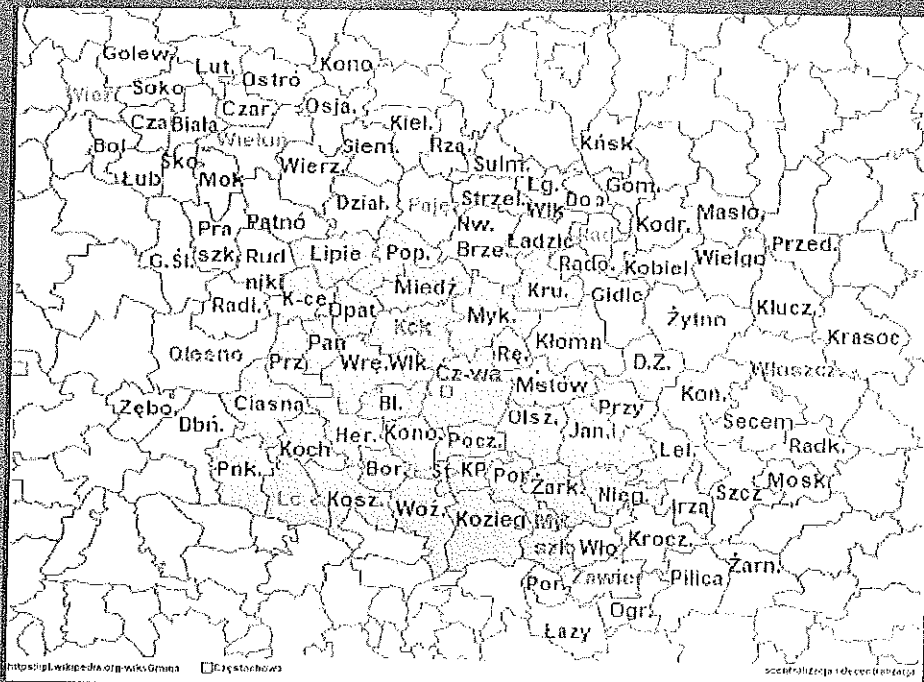
— Załącznik nr 1.png —



Korekta:  
Samorządowe Kolegium  
Odwoławcze

— Załącznik nr 3.png —





— Załącznik nr 7.png —

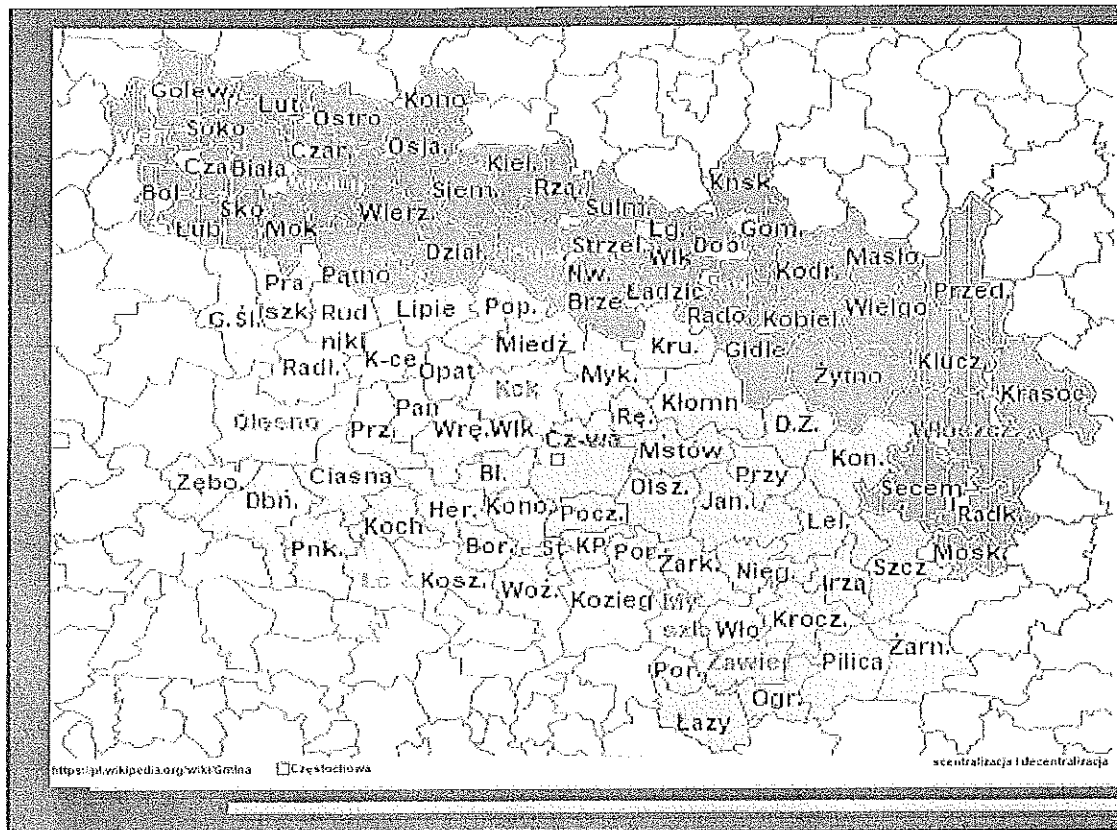
### Delegatura NFZ w Częstochowie

- Częstochowa
- Powiat Częstochowski
- Powiat Kłobucki
- Powiat Myszkowski
- Powiat Zawierciański
- Powiat Lubliniecki

wybor również do Katowic (z powodu bliskości)

<http://www.nfz-katowice.pl/kontakt/kontakt-z-nami/>

Załącznik nr 6.png



WITD  
Częstochowa  
WITD Łódź  
WITD Kraków  
WITD Opole  
WITD oddział  
Myszków

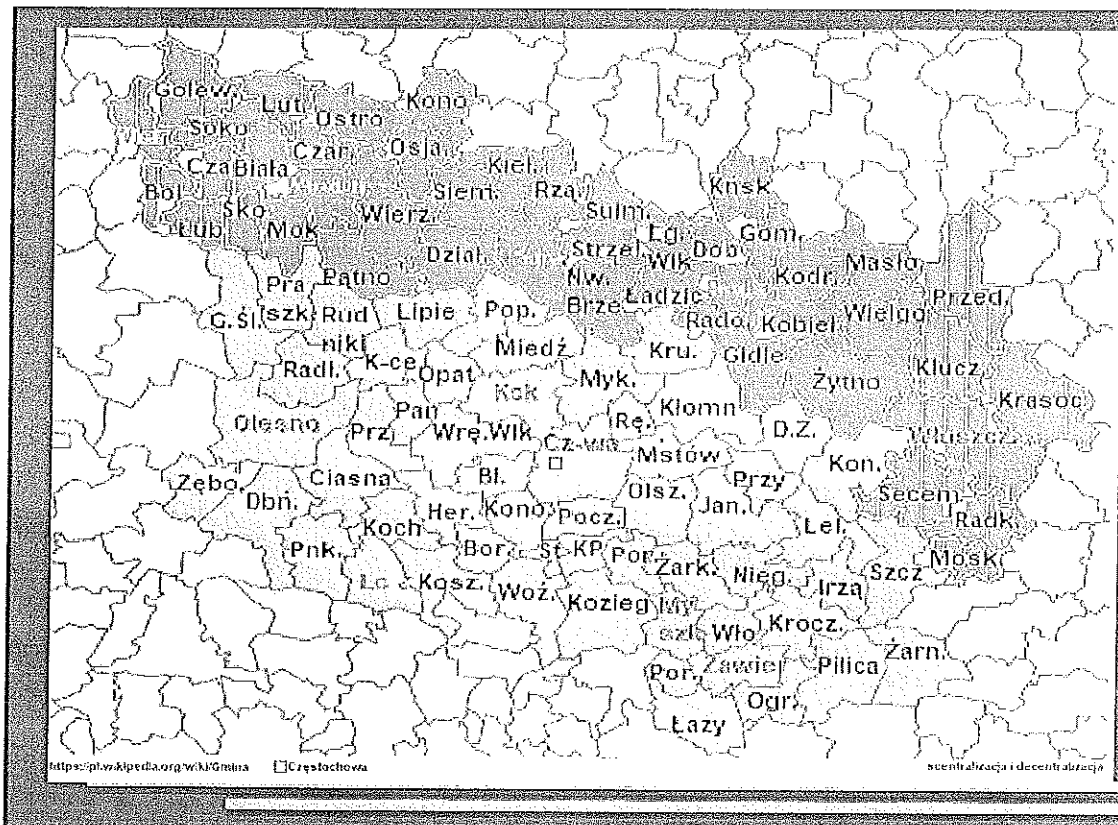
Załącznik nr 9.png

**Samodzielny Publiczny Zakład Opieki Zdrowotnej MSWiA w Katowicach, Oddział w Częstochowie**  
<http://www.zozmsw.katowice.pl>  
**dawniej oddział wewnętrzny, obecnie przychodnia oraz oddział leczenia nerwic**

Częstochowa  
Powiat Częstochowski  
Powiat Kłobucki  
Powiat Myszkowski  
Powiat Zawierciański  
Powiat Lubliniecki

Wybor również do Katowic (z powodu bliskości)

Załącznik nr 8.png

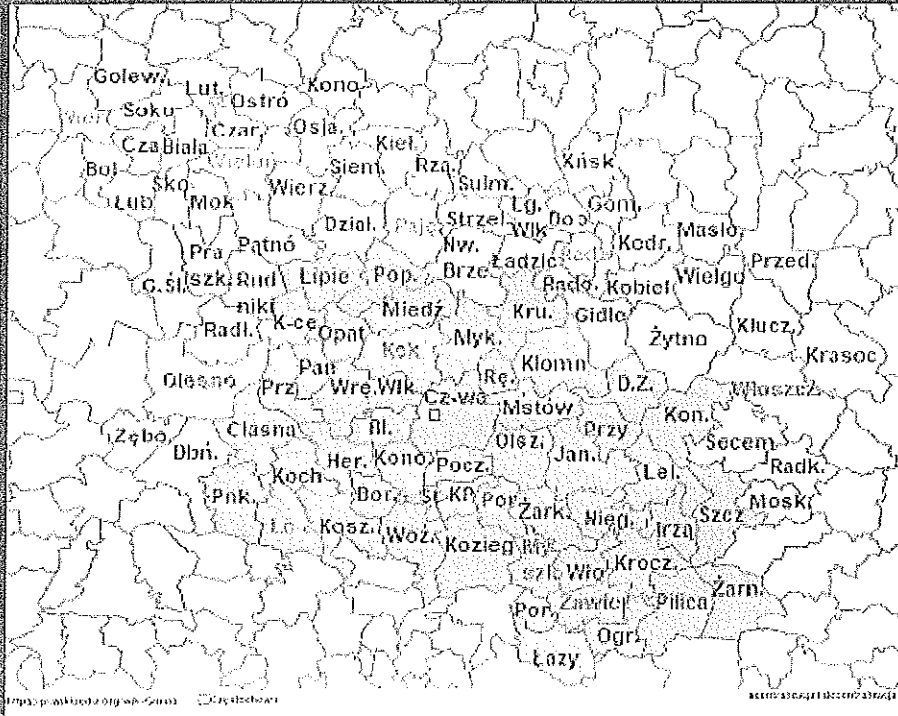


NFZ  
Izby  
Obrachunkowe  
SPZOZ MSWiA  
Częstochowa



☛ Załącznik nr 10.png

# DECENTRALIZACJA PROKURATURY I SĄDU OKRĘGOWEGO CENTRALIZACJA



— Załączniki: —

Załącznik nr 2.png	310 KB
Załącznik nr 4.png	81,2 KB
Załącznik nr 5.png	444 KB
Załącznik nr 1.png	309 KB
Załącznik nr 3.png	306 KB
Załącznik nr 7.png	37,9 KB
Załącznik nr 6.png	426 KB
Załącznik nr 9.png	58,0 KB
Załącznik nr 8.png	499 KB
Załącznik nr 10.png	231 KB