

Temat: SO 1208/2/2019

Na

Do

Adres

Ukryta kopia: ug@sokolniki.pl

Sz.P

Sejm, Senat, Prezydent, Premier

Senatorowie z okręgu Częstochowskiego

Samorządy gminne i powiatowe, które mogłyby być w województwie Częstochowskim z powiatów: Kłobuckiego, Częstochowskiego, Częstochowa, Myszkowski, Zawierciański, Oleski, Pajęczański, Radomszczański, Wieluński, Lubliniecki

Podstawa prawna:

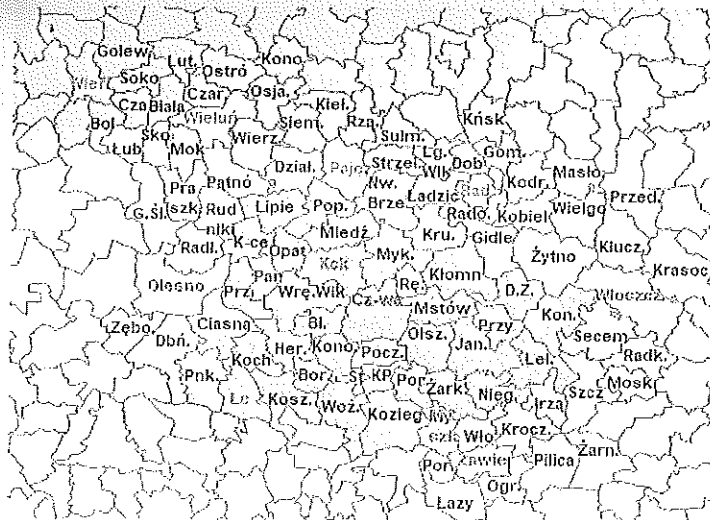
art. 54 i 63 Konstytucji Rzeczypospolitej Polskiej (Dz.U. 1997 nr 78 poz. 483);

art. 7 Kodeksu Cywilnego tj. (Dz.U. 2019 poz. 1145);

Przedmiot:

przekładam pismo uzupełniające w sprawie województwa Częstochowskiego w sprawie przeanalizowania przy pracach w tych temacie, konsultacji społecznych lub innego zakresu.

- *) proszę o elektroniczne potwierdzenie odbioru
- *) proszę o podawanie sygnatury sprawy
- *) proszę o odpowiedzi zwrotne tylko drogą elektroniczną, wiadomości tradycyjne nie będą odbierane z uwagi na ochronę środowiska naturalnego
- *) nie wyrażam zgody na publikację danych
- *) za ewentualne błędy przepraszam jednak działam w trosce o dobro wspólne
- *) proszę o odpowiedź na adres e-mailowy :

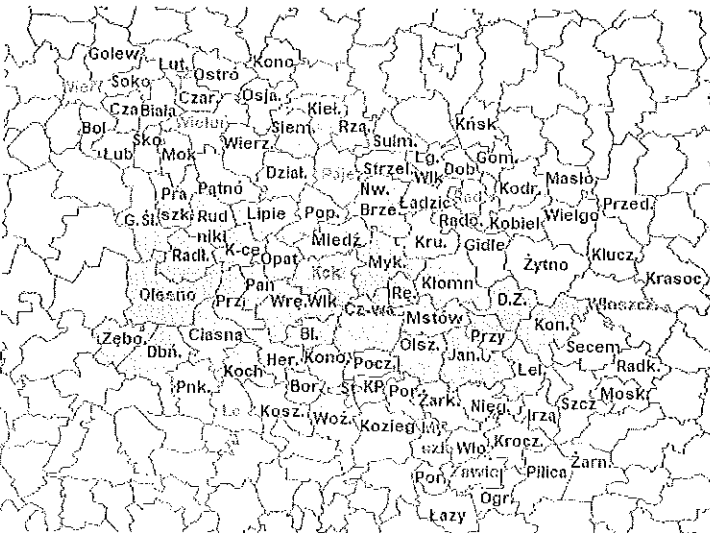


Opracowano przy użyciu:
 Google Maps <https://www.google.pl/maps/>
 Mapy gmin <https://pl.wikipedia.org/wiki/Gmina>

Rok 2000
 2000r. - Opieką objętych 270 parafianów
 W 2000 roku stowarzyszenie posiadało już:
 Niepubliczny Zakład Opiek: Palacywnej w Częstochowie
 Niepubliczny Zakład Opiek: Palacywnej w Lublińcu
 Niepubliczny Zakład Opiek: Palacywnej w Myszkowie
 Niepubliczny Zakład Pomocy i Opiek: Peregaterskiej w Częstochowie

<http://hospicjum-czestochowa.pl/wydarzenia/>

— b.png



Opracowano przy użyciu:
 Google Maps <https://www.google.pl/maps/>
 Mapy gmin <https://pl.wikipedia.org/wiki/Gmina>

Placówki podległe pod PKS Częstochowa
<http://www.pks-czestochowa.pl/firma/historia>

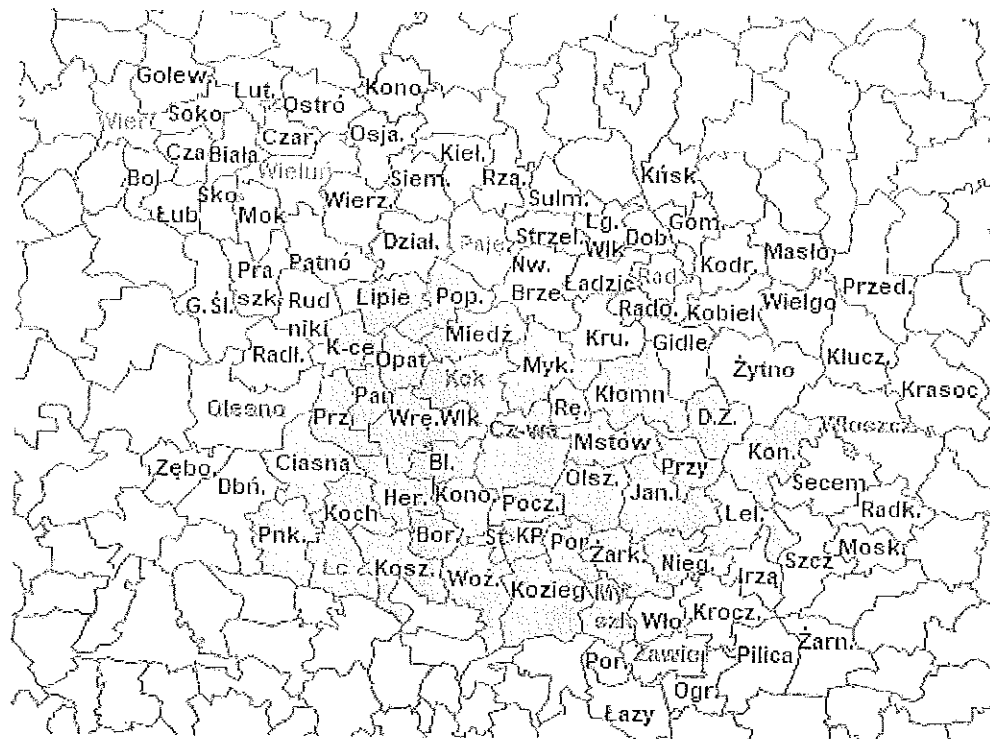
Tereny podległe pod Zakładem
 Częstochowskiego PKC

Teren obecny podlegający pod PKS
 Częstochowa z uwagi na dworce (Kłobuck,
 linie podmiejskie, linie miejskie), dworzec
 Częstochowa, oddział w Pajęcznie, siedziba
 w Częstochowie

— Załączniki:

a.png 196 KB

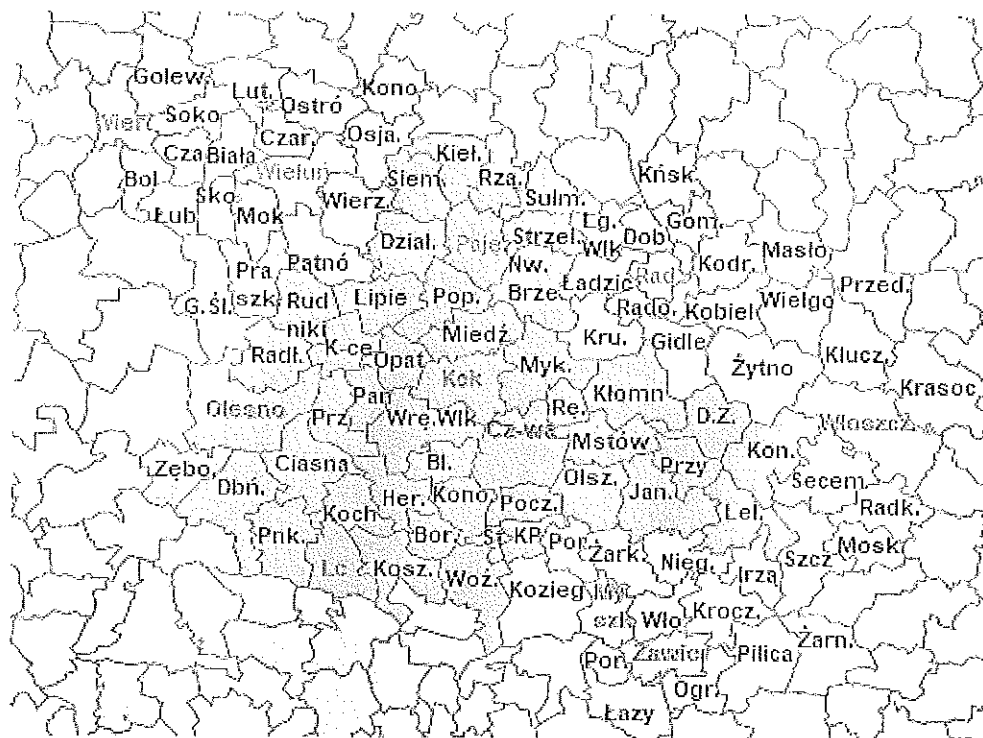
b.png 138 KB



Opracowano przy użyciu:
Google Maps <https://www.google.pl/maps/>
Mapy gmin
<https://pl.wikipedia.org/wiki/Gmina>

Rok 2000
2000r. - Opieką objętych 220 pacjentów
W 2000 roku stowarzyszenie posiadało już:
Niepubliczny Zakład Opiek. Palatynowej w Częstochowie
Niepubliczny Zakład Opiek. Palatynowej w Lublińcu
Niepubliczny Zakład Opiek. Palatynowej w Myszkowie
Niepubliczny Zakład Pomocy i Opiek. Pielęgniarskiej w Częstochowie

<http://hospicjum-czestochowa.pl/wydarzenia/>



Opracowano przy użyciu:

Google Maps <https://www.google.pl/maps/>

Mapy gmin

<https://pl.wikipedia.org/wiki/Gmina>

Placówki podległe pod PKS Częstochowa

<http://www.pks-czestochowa.pl/firma/historia>

Województwo łódzkie

Urząd Wojewódzki w Częstochowie

Teren obecny podlegający pod PKS

Częstochowa z uwagi na dworce (Kłobuck, linie podmiejskie, linie miejskie), dworzec

Częstochowa, oddział w Pajęcznie, siedziba

w Częstochowie