

Temat: SO 1397/19, SO 4537/16-9, SO 1120/19

Okryta Kopia: ug@sokolniki.pl

Proszę o elektroniczne potwierdzenie odbioru

**Pismo może być jest wieloresortowe celem dokonania rozpatrzenia zgodnie z kompetencjami
Zastanów się, zanim wydrukujesz dokument, chroń środowisko naturalne**

zwrotnej w/w

Sz. P.

Sejm, Senat, Prezydent, Premier, Minister ds. Administracji

Parlamentarny Zespół ds. utworzenia województwa Częstochowskiego

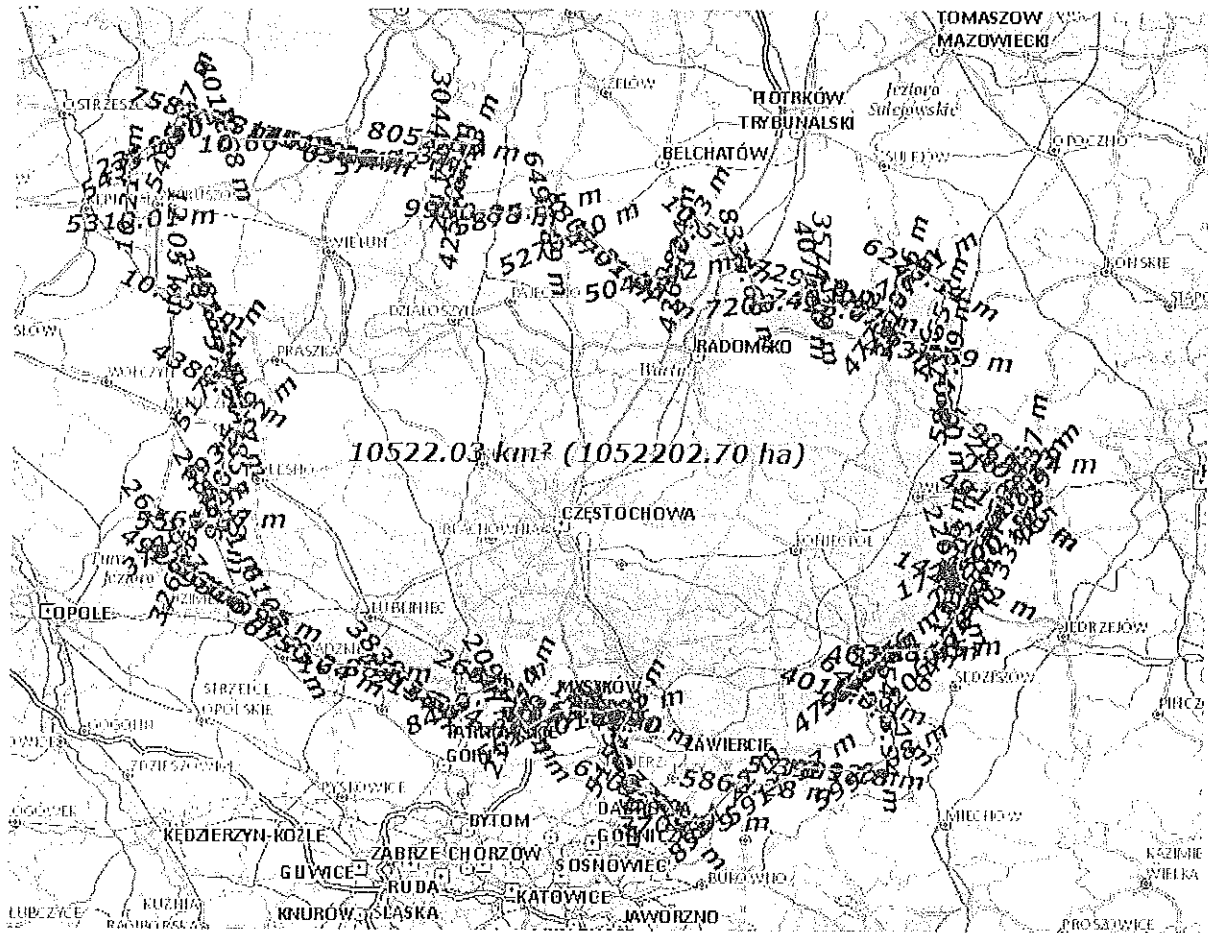
Posłowie i Senatorowie rejonu Częstochowskiego

Starostwo : m. Częstochowa, Częstochowskie, Kłobuckie, Myszkowskie, Pajęczańskie, Radomszczańskie,

Wieluńskie, Zawierciańskie, Lubliniecki, Oleskie, Gmina Kalety

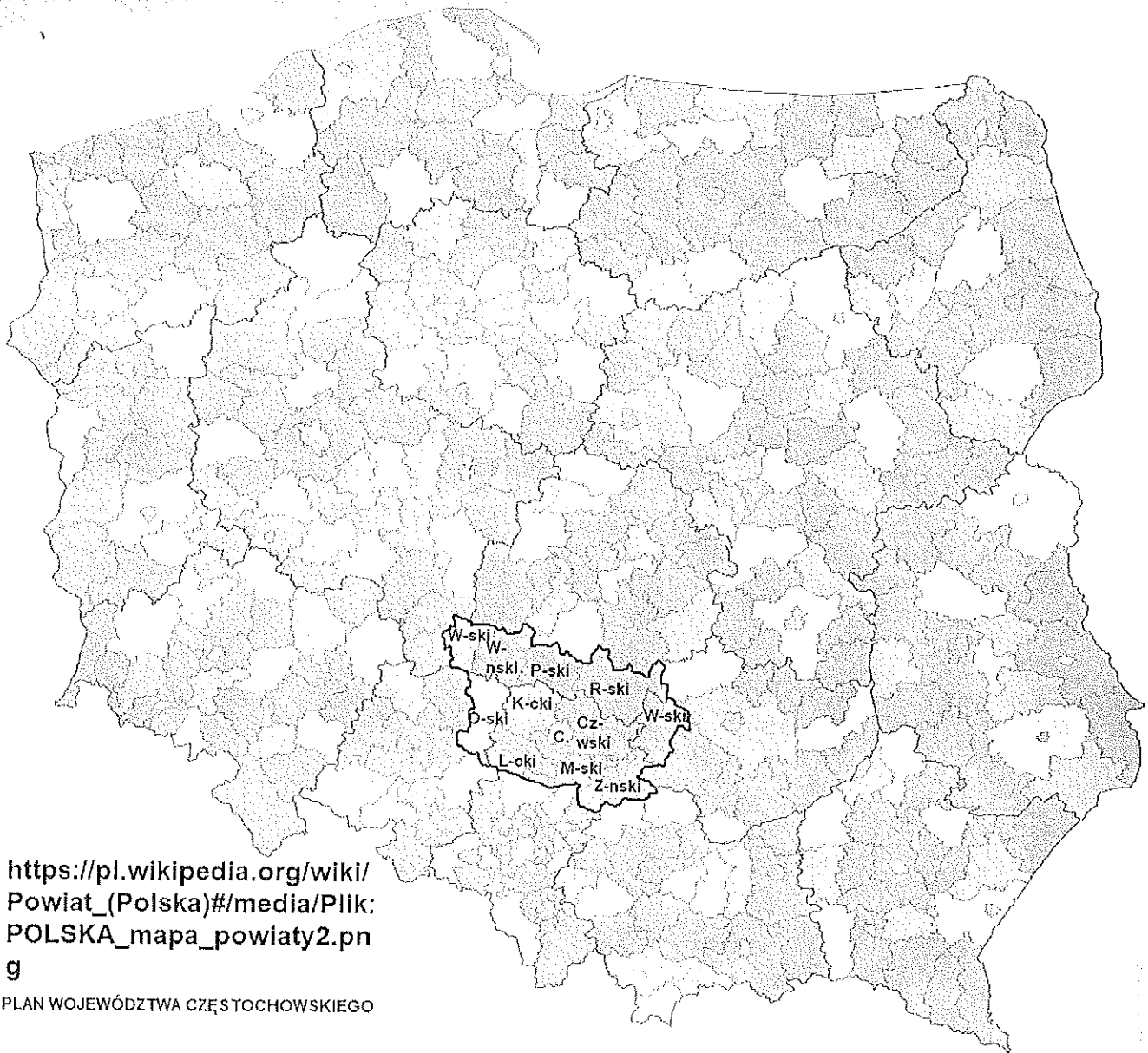
Samorzady Gminne w/w terenów

— Załącznik numer 1.png —



http://mapy.geoportal.gov.pl/imap/lmgp_2.html?gpmmap=gp0
Plan Województwa Częstochowskiego numer 1

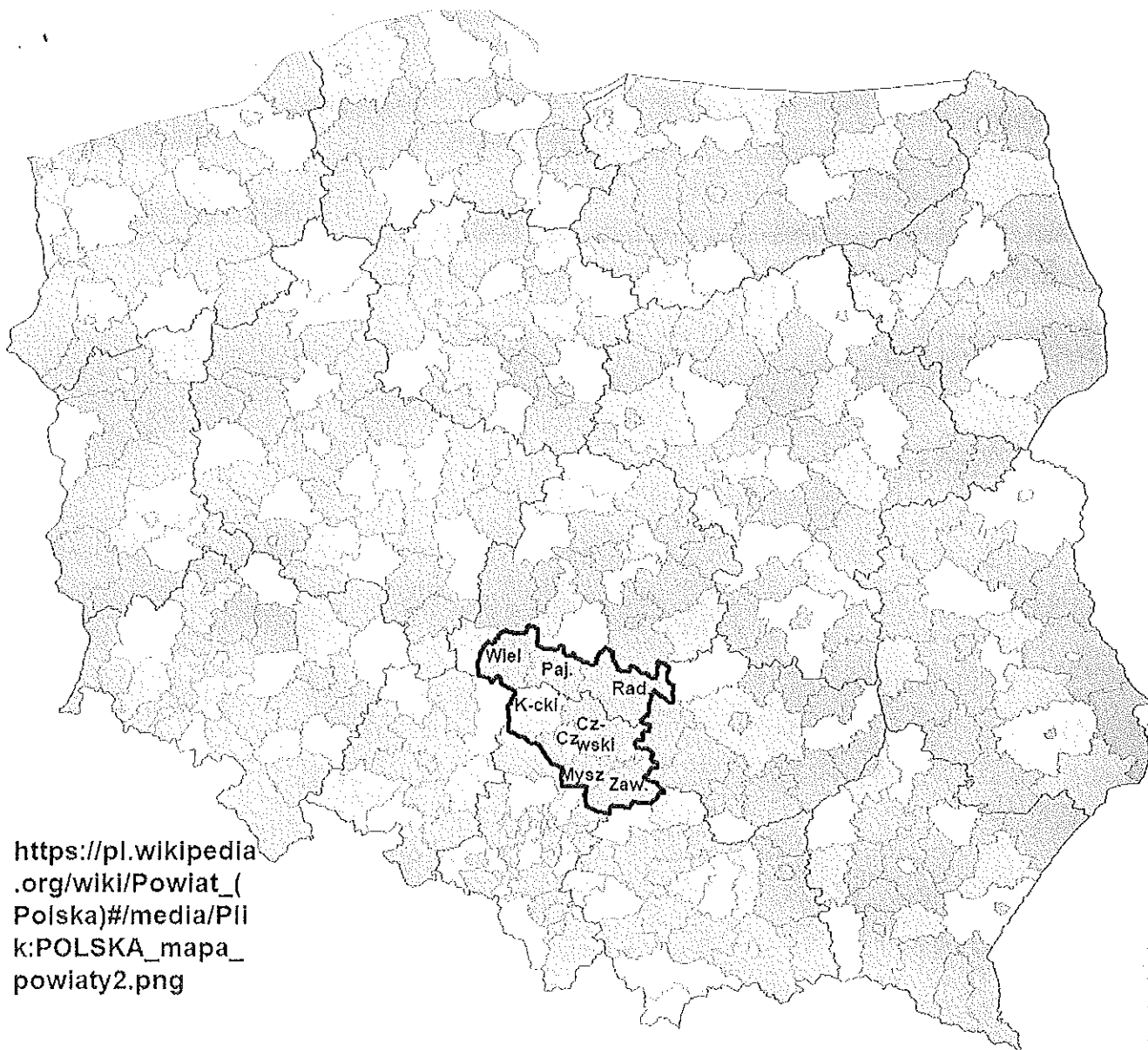
— Załącznik numer 2.png —



[https://pl.wikipedia.org/wiki/Powiat_\(Polska\)#/media/Plik:POLSKA_mapa_powiaty2.png](https://pl.wikipedia.org/wiki/Powiat_(Polska)#/media/Plik:POLSKA_mapa_powiaty2.png)

PLAN WOJEWÓDZTWA CZĘSTOCHOWSKIEGO

—Załącznik numer 3.png—



[https://pl.wikipedia.org/wiki/Powiat_\(Polska\)#/media/Plik:POLSKA_mapa_powiaty2.png](https://pl.wikipedia.org/wiki/Powiat_(Polska)#/media/Plik:POLSKA_mapa_powiaty2.png)

Załączniki:

Załącznik numer 1.png	417 KB
Załącznik numer 2.png	409 KB
Załącznik numer 3.png	406 KB