

Temat: SO 2808/1/2019

Nadawca:

Data:

Adres

Ukryta kopia: ug@sokolniki.pl

Sz.P. Urząd Miasta Częstochowy

Sz.P. Samorząd powiatowy powiatu : Kłobuckiego, Myszkowskiego, Częstochowskiego, Zawierciańskiego, Pajęczańskiego, Radomszczańskiego, Wieluńskiego, Włoszczowskiego, Wieruszowskiego

Sz.P. Gminy Powiatów: Kłobuckiego, Myszkowskiego, Częstochowskiego, Zawierciańskiego, Pajęczańskiego, Radomszczańskiego, Wieluńskiego, Wieruszowskiego, Włoszczowskiego (Secemin, Moskorzew), Oleskiego (Praszka), Lublinieckiego : Boronów, Woźniki, Kochanowice, Koszęcin, Pawonków

Podstawa prawna :

art. 54 i 63 Konstytucji Rzeczypospolitej Polskiej (Dz.U. 1997 nr 78 poz. 483);

art. 7 Kodeksu Cywilnego tj. (Dz.U. 2019 poz. 1145);

art. 2 ust. 1, art. 2 ust. 2 pkt. 1) Ustawy z dnia 11 lipca 2014 roku (Dz.U. 2018 poz. 870, Dz.U. 2017 poz. 1123);

art. 63, art. 221 Kodeksu Postępowania Administracyjnego w związku z art. 54 i 63 Konstytucji Rzeczypospolitej Polskiej (Dz.U. 1997 nr 78 poz. 483) oraz w zbiegu z Rozporządzeniem Prezesa Rady Ministrów w sprawie organizacji przyjęć wniosków i skarg (adres, imię i nazwisko)

Przedmiot pisma:

przekładam projekt obywatelskiej inicjatywy ustawodawczej w sprawie województwa Częstochowskiego celem zebrania min. 100.000 tysięcy podpisów i złożenia takiej inicjatywy lub podobnej w danym przedmiocie.

- \*) proszę o elektroniczne potwierdzenie odbioru
- \*) proszę o podawanie sygnatury sprawy
- \*) proszę o odpowiedzi zwrotne tylko drogą elektroniczną, wiadomości tradycyjne nie będą odbierane z uwagi na ochronę środowiska naturalnego
- \*) nie wyrażam zgody na publikację danych
- \*) za ewentualne błędy przepraszam jednak działam w trosce o dobro wspólne

— Załączniki: —

Projekt ustawy.pdf

552 KB

USTAWA

z dnia .....  
Dz.U. .... Nr ..... Poz. ....  
w sprawie województwa Częstochowskiego

**Art. 1** Powołuje się do życia z dniem 1 stycznia 2020 roku Województwo Częstochowskie

ust. 1 z stolicą Wojewody Częstochowskiego w Częstochowie;

ust. 2 z stolicą Marszałka Województwa Częstochowskiego w Częstochowie;

**Art. 2** Ustawa wchodzi w życie w terminie 6 miesięcy od dnia podpisania.

### Uzasadnienie

Województwo Częstochowskie było w latach 1975 – 1998 jako jedno województwo z 49 ówczesnych województw (jego powierzchnia wynosiła 6182 km<sup>2</sup>, ludność 779600 mieszkańców, miast 17, gmin 49, 126 osób na km<sup>2</sup> gęstości zaludnienia).

W związku z likwidacją powiatów (reformą 1975) w miejscach Starostw Powiatowych zostały utworzone Urzędy Rejonowe:

a) w Częstochowie dla gmin : Częstochowa, Blachownia, Gidle, Janów, Kamienica Polska, Kłomnice, Konopiska, Kruszyna, Mstów, Mykanów, Nowa Brzeźnica, Olsztyn, Pajęczno, Poczesna, Rędziny, Starcza i Strzelce Wielkie

b) w Kłobucku dla gmin : Kłobuck, Krzepice, Lipie, Miedźno, Opatów, Panki, Popów, Przystajń i Wręczyca Wielka

c) w Koniecpolu dla gmin : Dąbrowa Zielona, Irządze, Koniecpol, Lelów, Moskorzew, Przyrów, Radków, Secemin, Szczekociny i Żytno

d) w Lublińcu dla gmin : Boronów, Ciasna, Dobrodzień, Herby, Kochanowice, Koszęcin i Pawonków, Kalety, Lubliniec, Woźniki

e) w Myszkowie dla gmin : Koziegłowy, Kroczyce, Niegowa, Poraj, Włodowice, Żarki, Myszków

f) w Oleśnie dla gmin : Gorzów Śląski, Olesno, Praszka, Radłów i Rudniki

Ludność za czasów województwa Częstochowskiego miała tendencję wzrostową (w 1975r. - 727.400 osób, w 1980r. - 747.900 osób, w 1985r. - 767.400 osób, w 1990r. - 776.700 osób, w 1995r. - 782.300 osób, 1998r. 779.600 osób prawdopodobnie miało to znaczenie utrata województwa Częstochowskiego w niniejszym roku kalendarzowym ostatniego roku istnienia województwa).

Województwo Częstochowskie było większe od województwa:

a) pod względem powierzchni: elbąskiego krośnieńskiego, nowosądzkiego, toruńskiego, białkopodlaskiego, konińskiego, płockiego, sieradzkiego, przemyskiego, wrocławskiego, rzeszowskiego, jeleniogórskiego, wałbrzyskiego, leszczyńskiego, tarnowskiego, legnickiego, skierniewickiego, chełmskiego, warszawskiego (stołeczne), bielskiego, krakowskiego (miejskiego), łódzkiego (miejskiego)

b) pod względem ludności : olsztyńskiego, radomskiego, nowosądzkiego, wałbrzyskiego, kaliskiego, białostockiego, tarnowskiego, zielonogórskiego, toruńskiego, siedleckiego, rzeszowskiego, piotrkowskiego, tarnobrzesckiego, koszalińskiego, legnickiego, jeleniogórskiego, płockiego, gorzowskiego, krośniewskiego, piłskiego, elbąskiego, zamojskiego, suwalskiego, konińskiego, ciechanowskiego, wrocławskiego, śląskiego, skierniewickiego, przemyskiego, ostrołęckiego, sieradzkiego, leszczyńskiego, łomżyńskiego, białkopodlaskiego, chełmskiego

c) pod względem liczby miast : kieleckie, białostockie, koszalińskie egzekwo poniżej : wrocławskie, lubelskie, radomskie, elbąskie, nowosądeckie, tarnobrzesckie, suwalskie, wrocławskie, toruńskie, rzeszowskie, siedleckie, krośniewskie, łomżyńskie, legnickie, śląskie, krakowskie (miejskie), piotrkowskie, tarnowskie, płockie, ciechanowskie, przemyskie, ostrołęckie, sieradzkie, łódzkie (miejskie), skierniewickie, białkopodlaskie, zamojskie, chełmskie

d) pod względem gmin : białostockie egzekwo, olsztyńskie, zamojskie, katowickie, tarnobrzesckie, konińskie, ciechanowskie, płockie, gdańskie, suwalskie, nowosądeckie, toruńskie, rzeszowskie, tarnowskie, sieradzkie, łomżyńskie, gorzowskie, krakowskie (miejskie), ostrołęckie, elbąskie, krośniewskie, skierniewickie, piłskie, koszalińskie, przemyskie, białkopodlaskie, wrocławskie, warszawskie (stołeczne), legnickie, śląskie, wałbrzyskie, wrocławskie, jeleniogórskie, leszczyńskie, chełmskie, łódzkie (miejskie).

### Pod względem więzi kulturalnej

Częstochowa nie słynie z kuchni śląskiej, gdzie obszar Częstochowy obecnie należy. W Częstochowie mówi się dialektem małopolskim jak w jej rejonie (powiatu Kłobuckiego, Myszkowskiego itd) jako wyżynie krakowsko-częstochowskiej. Ponadto tradycją są pielgrzymki zagraniczne i krajowe tj. :

Opolska, Głogowska, Krakowska, Gorzowska, Wrocławska, Warszawska, Łódzka itd. w samej gminie Wręczyca Wielka przechodzi pielgrzymka : Opolska, Gorzowska, Głogowska.

Częstochowa jest stolicą duchowieństwa w Polsce przyciągając również pielgrzymki : młodzieży, motocyklistów itd.

Częstochowa za czasów wojny po Warszawie miała stolicę Państwa Podziemnego.

Na cześć Częstochowy, nazwano 2 statki : MS Częstochowa i SS Częstochowa.

Częstochowa również posiadała getto, przeszła Potop Szwedzki.

#### **Pod względem więzi społecznych**

Częstochowa łączy ze sobą region Częstochowski, okręg Częstochowski pod względem bliskości, odległości poszczególne gminy powiatu Częstochowskiego, Kłobuckiego, Myszkowskiego, Pajęczańskiego, Radomszczańskiego, Wieluńskiego, Włoszczowskiego, Wieruszowskiego, Oleskiego. W szczególności :

a) pokrewieństwa, pochodzenie, znajomi z niniejszego terenu;

b) stowarzyszenia w postaci m.in:

- Okręgowa Izba Pielęgniarek, Położnych w Częstochowie

- Okręgowa Izba Lekarska w Częstochowie

- Okręgowa Rada Adwokacka w Częstochowie

- Okręgowa Izba Radców Prawnych, delegatura

- Okręgowa Izba Aptekarska

- Archidiecezja Częstochowska (wspólnota kościelna) metropolii Częstochowskiej

c) stanowiskowe : Wojskowa Komenda Uzupełnień w Częstochowie (rekruci)

Krajowa Rada Wyborcza, delegatura w Częstochowie

#### **Pod względem więzi gospodarczych w tym ekonomiczne, biorąc pod uwagę bliskość, odległość:**

Mieszkańcy z innego terenu samorządowego zakładają przedsiębiorstwa w Częstochowie.

Częstochowa była stolicą Częstochowskiego Okręgu Rudonośnego i jest stolicą Częstochowskiego Okręgu Przemysłowego.

Częstochowa słynęła z przemysłu włókienniczego, obecnie posiada 2 specjalne strefy ekonomiczne.

Częstochowa posiada:

a) Miasteczko akademickie : Uniwersytet Jana Długosza, Politechnika Częstochowska, Niższe i Wyższe Seminarium Duchowe, Wyższa Szkoła Zarządzania, Wyższa Szkoła Lingwistyczna, Centralna Szkoła Państwowej Straży Pożarnej

b) Sąd Okręgowy i Prokuraturę Okręgową, obejmującą zakres Sądów, Prokuratur Rejonowych w: Myszkowie, Częstochowie, Lublińcu, Zawierciu

c) Przemysł hutniczy : Huta Częstochowa, Koksownia Częstochowa

d) Przemysł górniczy Rud Żelaza – Częstochowskiego Okręgu Przemysłowego i Rudonośnego

e) Dworzec Główny Częstochowa – został wybudowany za czasów województwa Częstochowskiego do obsługi pasażerów krajowych, międzynarodowych (premium)

f) PKS Częstochowa S.A. - wykonuje przewozy podmiejskie, regionalne, za czasów województwa Częstochowskiego funkcjonował : PKS Myszków, PKS Lubliniec, a do gmin podmiejskich kursowało MPK Częstochowa oraz na każdej stacji zatrzymywały się pociągi przewozów regionalnych (obecnie w Kłobucku, Wręczyca) brak takich przewozów

g) Wojewódzki Szpital Zespolony został powołany na Szpitalu Miejskim

h) Wojewódzki Szpital Specjalistyczny im. NMP w Częstochowie został wybudowany za czasów województwa Częstochowskiego

itd.

w związku z czym można stwierdzić, że ludzie z powiatu Częstochowskiego, Kłobuckiego,

Myszkowskiego, Pajęczańskiego, Radomszczańskiego, Wieluńskiego, Włoszczowskiego, Wieruszowskiego, Oleskiego przyjeżdżają do Częstochowy celem :

1. postępowania administracyjnego
2. postępowania sądowego
3. zatrudnienia, wykonywania obowiązków zatrudnienia
4. uczenia się w : szkole podstawowej, szkole zawodowej, szkole wyższej, szkole policealnej, szkole dla dorosłych, seminarium duchowego
5. leczenia się w Miejskim Szpitalu Zespolonym, Wojewódzkim Szpitalu Specjalistycznym – Centrum Urazowym, szpitali prywatnych
6. kwalifikacji kierowcy do Wojewódzkiego Ośrodka Ruchu Drogowego, Wojewódzkiego Ośrodka Doskonalenia Nauczycieli
7. wycieczki do : Filharmonii, Jasną Górę, Katedrę, Kościoła św. Zygmunta, Kościoła św. Jakuba, Plac Biegański, Las Aniołowski, Plac Daszyńskiego itd.

W związku z powyższymi więzłami społecznymi, kulturowymi, gospodarczymi w skali kraju, województwa oraz, że Częstochowa jest większa od miast wojewódzkich tj. Zielona Góra, Gorzów Wielkopolski, Opole, Toruń, Kielce, Rzeszów oraz że teren jest historycznie małopolski a nie Śląska uważam, za powołanie województwa Częstochowskie za słusznie uzasadnione.

## Załączniki:

Rok województwa 01.06.1975 do 31.12.1998	Częstochowa (powiat Grodzki), Gmina m. powiatowe, miasto na prawach powiatu	Powiat Częstochowski	Powiat Kłobucki	Powiat Myszkowski	Powiat Lubliniecki	Powiat Oleski	Powiat Pajęczański
1995	259135	134064	85791	73561	79975	72387	55799
1996	258886	134039	85976	73499	80047	72211	55646
1997	258193	134231	86057	73405	80194	71815	55528
31.12.1998	257812	134319	86083	73332	80359	71904	55335
1999	254071	133999	85015	72572	77163	70667	54630
2000	253133	134074	85018	72448	77217	70339	54597
2001	251932	133853	84922	72392	77254	70078	54462
2002	250862	133629	84903	72358	77056	69798	54342
2003	240453	133689	84805	72203	76828	69345	54073
2004	248032	133873	84830	72073	76838	68973	53752
2005	246890	133729	84765	71728	76692	68507	53453
Różnica 99-98	-3741	-320	-1068	-760	-3196	-1237	-705
Różnica 05-95	-12245	-335	-1026	-1833	-3283	-3880	-2346

































Stan Ludności

































<https://bdl.stat.gov.pl/BDL/dane/teryt/tablica>

Opracowanie na podstawie danych z Głównego Urzędu Statystycznego, źródła internetowego poszczególnego powiatu w wikipedii.





















## Województwa w reformie administracyjnej w 1975-1998

położenie	województwo	miasto wojewódzkie	powierzchnia km <sup>2</sup> (1998)	ludność (1998)	miasta	gminy
	<u>olsztyńskie</u>	 <u>Olsztyn</u>	12 327	778 200	21	48
	<u>suwalskie</u>	 <u>Suwałki</u>	10 490	489 200	14	42
	<u>bydgoskie</u>	 <u>Bydgoszcz</u>	10 349	1 136 900	27	55
	<u>białostockie</u>	 <u>Białystok</u>	10 055	701 400	17	49
	<u>szczecińskie</u>	 <u>Szczecin</u>	9982	995 200	29	50
	<u>kieleckie</u>	 <u>Kielce</u>	9211	1 131 700	17	69
	<u>zielonogórskie</u>	 <u>Zielona Góra</u>	8868	679 300	26	50

położenie	województwo	miasto wojewódzkie	powierzchnia km <sup>2</sup> (1998)	ludność (1998)	miasta	gminy
	<u>opolskie</u>	 <u>Opole</u>	8535	1 023 700	29	61
	<u>siedleckie</u>	 <u>Siedlce</u>	8499	661 400	12	66
	<u>gorzowskie</u>	 <u>Gorzów Wielkopolski</u>	8484	514 300	21	38
	<u>koszalińskie</u>	 <u>Koszalin</u>	8470	527 600	17	35
	<u>piłskie</u>	 <u>Piła</u>	8205	496 900	24	35
	<u>poznańskie</u>	 <u>Poznań</u>	8151	1 363 600	33	57
	<u>ślupskie</u>	 <u>Słupsk</u>	7453	429 700	11	31
	<u>gdańskie</u>	 <u>Gdańsk</u>	7394	1 469 400	19	43
	<u>radomskie</u>	 <u>Radom</u>	7294	763 300	15	61
	<u>zamojskie</u>	 <u>Zamość</u>	6980	489 300	5	47
	<u>lubelskie</u>	 <u>Lublin</u>	6792	1 027 300	16	62
	<u>łomżyńskie</u>	 <u>Łomża</u>	6684	352 900	12	39
	<u>katowickie</u>	 <u>Katowice</u>	6650	3 894 900	43	46
	<u>kaliskie</u>	 <u>Kalisz</u>	6512	724 800	20	53
	<u>ostrołęckie</u>	 <u>Ostrołęka</u>	6498	411 600	9	38
	<u>ciechanowskie</u>	 <u>Ciechanów</u>	6362	437 400	9	45

położenie	województwo	miasto wojewódzkie	powierzchnia km <sup>2</sup> (1998)	ludność (1998)	miasta	gminy
	<u>wrocławskie</u>	 <u>Wrocław</u>	6287	1 136 700	16	33
	<u>tarnobrzegskie</u>	 <u>Tarnobrzeg</u>	6283	609 100	14	46
	<u>piotrkowskie</u>	 <u>Piotrków Trybunalski</u>	6266	642 200	10	51
	<u>częstochowskie</u>	 <u>Częstochowa</u>	6182	779 600	17	49
	<u>elbląskie</u>	 <u>Elbląg</u>	6103	495 100	15	37
	<u>krośnieńskie</u>	 <u>Krosno</u>	5702	510 100	12	37
	<u>nowosądeckie</u>	 <u>Nowy Sącz</u>	5576	747 500	14	41
	<u>białkopodlaskie</u>	 <u>Białka Podlaska</u>	5348	309 900	6	35
	<u>toruńskie</u>	 <u>Toruń</u>	5348	674 800	13	41
	<u>konińskie</u>	 <u>Konin</u>	5139	480 800	18	45
	<u>płockie</u>	 <u>Płock</u>	5117	520 900	9	44
	<u>sieradzkie</u>	 <u>Sieradz</u>	4868	411 500	9	40
	<u>przemyskie</u>	 <u>Przemyśl</u>	4437	415 600	9	35
	<u>włocławskie</u>	 <u>Włocławek</u>	4402	434 700	14	30
	<u>rzeszowskie</u>	 <u>Rzeszów</u>	4397	648 900	13	41
	<u>jeleniogórskie</u>	 <u>Jelenia Góra</u>	4379	523 700	24	28



położenie	województwo	miasto wojewódzkie	powierzchnia km <sup>2</sup> (1998)	ludność (1998)	miasta	gminy
	<u>wałbrzyskie</u>	 <u>Wałbrzych</u>	4168	733 000	31	30
	<u>leszczyńskie</u>	 <u>Leszno</u>	4154	399 500	19	28
	<u>tarnowskie</u>	 <u>Tarnów</u>	4151	700 800	9	41
	<u>legnickie</u>	 <u>Legnica</u>	4037	525 600	11	31
	<u>skierniewickie</u>	 <u>Skierniewice</u>	3960	423 700	8	36
	<u>chełmskie</u>	 <u>Chełm</u>	3866	248 800	4	25
	<u>warszawskie</u> (stołeczne)	 <u>Warszawa</u>	3788	2 419 800	27	32
	<u>bielskie</u>	 <u>Bielsko- Biała</u>	3704	927 500	18	59
	<u>krakowskie</u> (miejskie)	 <u>Kraków</u>	3254	1 245 000	10	38
	<u>łódzkie</u> (miejskie)	 <u>Łódź</u>	1524	1 099 700	8	11

Źródło: [https://pl.wikipedia.org/wiki/Podzia  
%C5%82\\_administracyjny\\_Polski\\_\(1975%E2%80%931998\)](https://pl.wikipedia.org/wiki/Podzia%C5%82_administracyjny_Polski_(1975%E2%80%931998))

Najważniejsze pielgrzymki piesze na Jasną Górę (krajowe)

Miasto	Szacunkowa liczba uczestników	Odległość (km)	Czas trwania	Od roku	Pełna nazwa
<u>Białystok</u>	400	480	30 lipca – 12 sierpnia	1987	<u>Białostocka Piesza Pielgrzymka na Jasną Górę</u>
<u>Bielsko-Biała</u>	1038[2]	153[2]	6 sierpnia – 11 sierpnia[3]	1992	<u>Piesza Pielgrzymka Diecezji Bielsko-Żywieckiej na Jasną Górę</u>
<u>Drohiczyn</u>	800	422,5	30 lipca – 13 sierpnia	1991	<u>Piesza Pielgrzymka Drohiczyńska na Jasną Górę</u>
<u>Ełk</u>	400	550	26.07-11.08	1992	<u>Ełcka Piesza Pielgrzymka na Jasną Górę</u>
<u>Gdańsk</u>	500	550	28 lipca – 12 sierpnia	1982	
<u>Gdynia</u>	130	580	26 lipca – 12 sierpnia	1985	
<u>Gliwice</u>	1531[4]				
<u>Głogów</u>	500	300	2–12 sierpnia	1981	<u>Piesza Pielgrzymka Głogowska</u>
<u>Gniezno</u>	300	266	2–10 sierpnia		<u>Piesza Pielgrzymka Archidiecezji Gnieźnieńskiej</u>
<u>Kalisz</u>	2178[5]	145	6–13 sierpnia, potem pieszo z powrotem	1637[6]	<u>Kaliska Piesza Pielgrzymka na Jasną Górę</u>
<u>Kaszubska z Helu</u>	300	638	25 lipca – 12 sierpnia	1981	
<u>Kielce</u>	1919[7]	230	6–13 sierpnia	1981	<u>Kielecka Piesza Pielgrzymka na Jasną Górę</u>
<u>Kraków</u>	8500[8]	150-220	od 3-6 do 11 sierpnia	1981	<u>Piesza Pielgrzymka Arch. Krakowskiej</u>
<u>Legnica</u>	850	260	29 lipca – 7 sierpnia	1993	<u>Piesza Pielgrzymka Legnicka na Jasną Górę</u>
<u>Lublin</u>	2300[9]	320	3–14 sierpnia	1979	<u>Lubelska Piesza Pielgrzymka na Jasną Górę</u>
<u>Łowicz</u>	300-400	190	maj-czerwiec	1656[10][11]	<u>Łowicka Piesza Pielgrzymka na Jasną Górę</u>
<u>Łódź</u>	2500[4]	130	21–24 sierpnia, 24-27 sierpnia	1926[12]	<u>Piesza Pielgrzymka Łódzka na Jasną Górę</u>

Miasto	Szacunkowa liczba uczestników	Odległość (km)	Czas trwania (pobyt w Częstochowie), 27-30 sierpnia (powrót do Łodzi) [12]	Od roku	Pełna nazwa
<u>Opole</u>	2500[4]		ok. od 15 VIII do 20 15 VIII	1976	<u>Piesza Pielgrzymka Opolska na Jasną Górę</u> – strona internetowa
<u>Pabianice</u>		120	20–29 sierpnia, potem pieszo z powrotem	1468 <sup>[potrzebny przy- mis]</sup>	<u>Pabianicka Piesza Pielgrzymka na Jasną Górę</u>
<u>Piotrków Trybunalski</u>	600	110	11–19 lipca	1869	
<u>Płock</u>	1200	256	6 - 14 sierpnia	1982	<u>Piesza Pielgrzymka Diecezji Płockiej na Jasną Górę</u>
<u>Siedlce</u>	3500[8]	450	31 lipca-14 sierpnia	1981	<u>Piesza Pielgrzymka Podlaska na Jasną Górę</u> [13]
<u>Poznań</u>	1800	300	6–15 lipca	1934	<u>Poznańska Piesza Pielgrzymka na Jasną Górę</u>
<u>Przemyśl</u>	2000	380	4–15 lipca	1978[14]	<u>Przemyska Piesza Pielgrzymka na Jasną Górę</u>
<u>Radom</u>	6365[8]	ok. 280	6–13 sierpnia	1978	<u>Piesza Pielgrzymka na Jasną Górę Diecezji Radomskiej</u>
<u>Radomsko</u>	150				
<u>Rzeszów</u>	2000[15]	ok. 300	4-13 sierpnia	1978[16]	<u>Rzeszowska Piesza Pielgrzymka na Jasną Górę</u>
<u>Rybnik</u>	4000[8]	ok. 120		1945	
<u>Sulejów</u>	300	100	22–29 sierpnia	1984[17]	
<u>Szczecin</u>	330[18]	608	25 lipca – 13 sierpnia	1983	<u>Szczecińska Piesza Pielgrzymka na Jasną Górę</u>

Miasto	Szacunkowa liczba uczestników	Odległość (km)	Czas trwania	Od roku	Pełna nazwa
<u>Świder</u>	880	250	5–14 sierpnia	1981	Świdzka Pielgrzymka Piesza MSF na Jasną Górę
<u>Tarnów</u>	7164[4]	240	17–25 sierpnia	1983	Pieszka Pielgrzymka Tarnowska na Jasną Górę
<u>Toruń</u>	2000[19]	300	4–13 sierpnia	1978	<u>Pieszka Pielgrzymka Diecezji Toruńskiej na Jasną Górę</u> [20]
<u>Trzemeśnia</u>	140	162	10–16 lipca	1983	<u>Pieszka Pielgrzymka z Trzemeśni na Jasną Górę</u>
<u>Warszawa</u>	11975[8]	243	6–15 sierpnia	1711	<u>zwyczaj, akademicka, niepełnosprawnych, Praska Rodzin</u>
<u>Wrocław</u>	400	300	6–13 sierpnia	1989	<u>Pieszka pielgrzymka diecezji wrocławskiej na Jasną Górę</u>
<u>Wieruszów</u>	250	100	23–29 sierpnia	1739[21]	Wieruszowska Pielgrzymka Piesza na Jasną Górę
<u>Wrocław</u>	1800[22]	230	2–10 sierpnia	1981	<u>Pieszka Pielgrzymka Wrocławska na Jasną Górę</u>
<u>Zamość</u>	570[23]	360	2–14 sierpnia	1983	Pieszka Pielgrzymka Zamojsko-Lubaczowska
<u>Zielona Góra</u>	1200[24]	400–450[24]	29/31 lipca – 12 sierpnia[24]		
<u>Żywiec</u>	300	170	23 sierpnia – 29 sierpnia	1611	Pieszka Pielgrzymka Żywiecka

[https://pl.wikipedia.org/wiki/Pieszka\\_pielgrzymka\\_na\\_Jasn%C4%85\\_G%C3%B3r%C4%99](https://pl.wikipedia.org/wiki/Pieszka_pielgrzymka_na_Jasn%C4%85_G%C3%B3r%C4%99)

