

Temat: SO 2407/5/2019

Ukryta kopia: ug@sokolniki.pl

Proszę o elektroniczne potwierdzenie odbioru

**Pismo może być jest wieloresortowe celem dokonania rozpatrzenia zgodnie z kompetencjami
Zastanów się, zanim wydrukujesz dokument, chroń środowisko naturalne**

Sz. P.

Sejm, Senat, Prezydent, Premier, Minister ds. Administracji

Parlamentarny Zespół ds. utworzenia województwa Częstochowskiego

Posłowie i Senatorowie rejonu Częstochowskiego

Starostwo : m. Częstochowa, Częstochowskie, Kłobuckie, Myszkowskie, Pajęczańskie, Radomszczańskie,
Wieluńskie, Zawierciańskie, Lubliniecki, Oleskie

- *) proszę o elektroniczne potwierdzenie odbioru
- *) proszę o podawanie sygnatury sprawy
- *) proszę o odpowiedzi zwrotne tylko drogą elektroniczną, wiadomości tradycyjne nie będą odbierane z uwagi na ochronę środowiska naturalnego
- *) nie wyrażam zgody na publikację danych
- *) za ewentualne błędy przepraszam jednak działam w trosce o dobro wspólne

— Podregion nr 5.png

Świadczeń w zakładzie pielęgnacyjno-opiekuńczym/opiekuńczo-leczniczym, kod zakresu: [REDACTED]

zostana ogłoszone w podziale na podregiony:



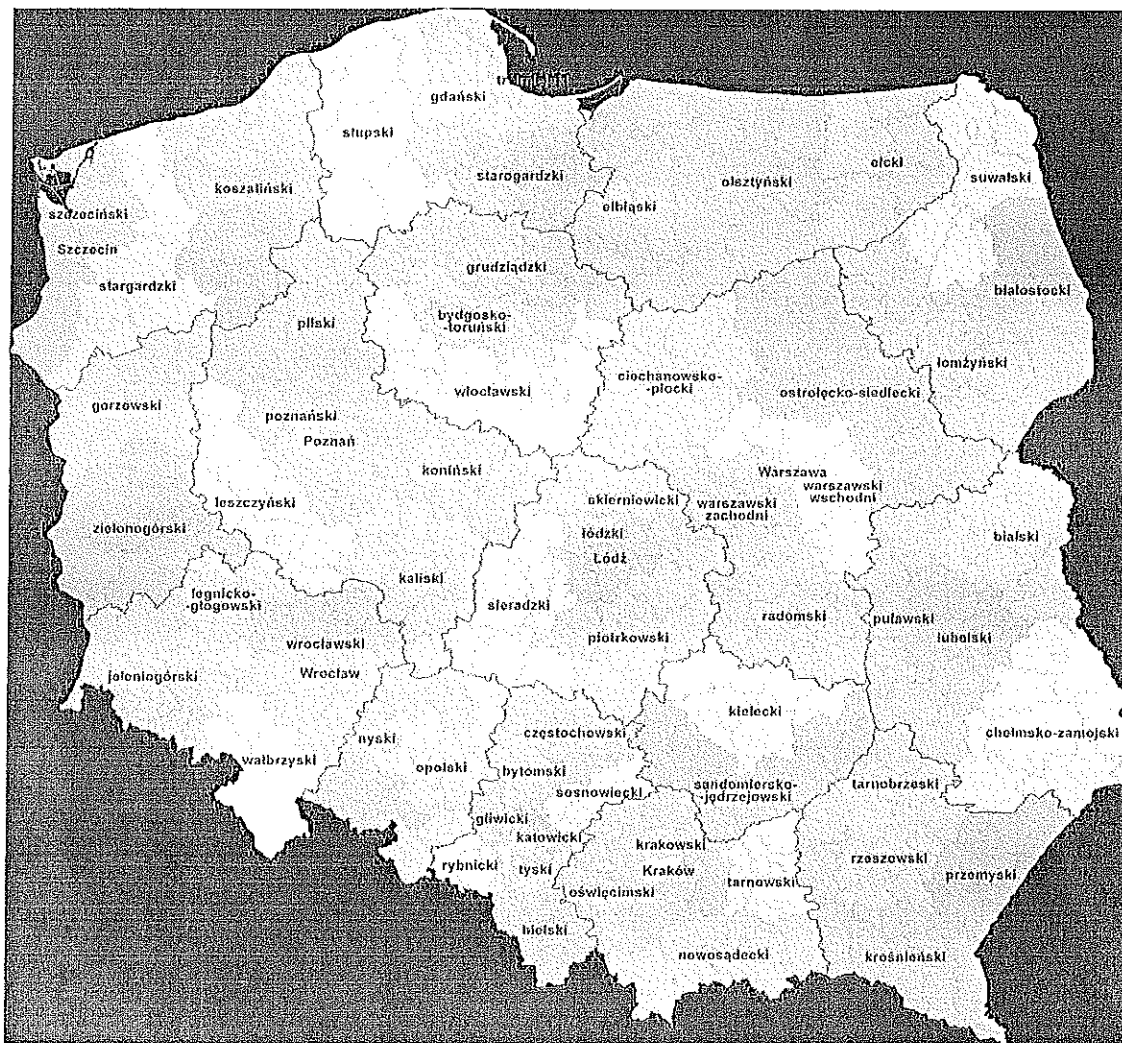
http://vrebache.googleusercontent.com/search?q=cache:Ph2f0Q88UvUJ:www.nfz-katowice.pl/dokumenty/86/obszar_kontrakt_SPO-2011.doc+&cd=15&hl=pl&ct=clnk&gl=pl

Wnęć można uznać, że delegatura Śląskiego Oddziału Wojewódzkiego NFZ w Katowicach w Częstochowie przyjmuje pacjentów z rejonu podregionu Częstochowskiego.

Wyciąg.

Podregion częstochowski		
Miasto:	Częstochowa	2464
Powiaty:	częstochowski	2404
	kłobucki	2406
	myszkowski	2409
	lubmieski	2407

— Podregion nr 1.png



https://pl.wikipedia.org/wiki/Jednostki_NUTS_w_Polsce#/media/Plik:POLSKA_NUTS3-2008.png

Autor : Auteaora
Wikipedia

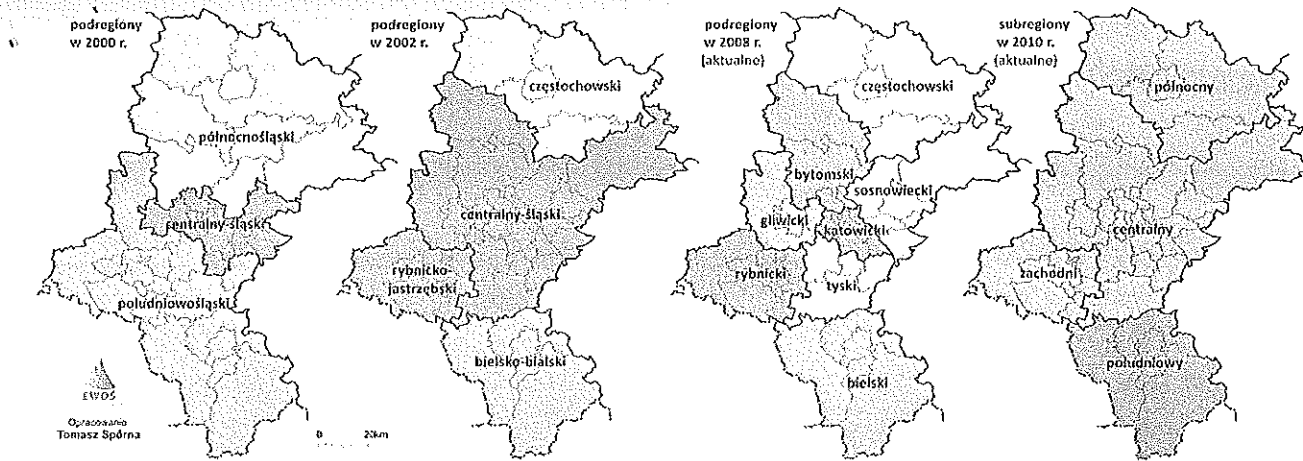
Jednostki NUTS 3 podregiony, istniejące w Polsce od 1 stycznia 2008 roku do 31 grudnia 2014 roku

Skoopowano dnia : 24.07.2019r. 08:26

Licencja : CC BY 3.0

ORYGINAŁ:
TŁO : SIATKA

— Podregion nr 4.png



<http://edus.ibrbs.pl/wp-content/uploads/2017/04/sub-tlo.jpg> opracowanie : Tomasz Spórna EWOS

- cel :
- a) dozwolony użytek własny (art. 23 ust. 1) ustawy z dnia 4 lutego 1994 roku o prawie autorskim
 - b) dydaktyka i nauka (art. 27) ustawy z dnia 4 lutego 1994 roku o prawie autorskim
 - c) wyjaśnienie (art. 29) ustawy z dnia 4 lutego 1994 roku o prawie autorskim

wyjaśnienie : powiat Lubliniecki i Zawierciański był złączony z Częstochową jako stolicą podregionu Częstochowskiego w 2002 roku, a od 2000 roku nieprzerwanie są związane z Częstochową : sama Częstochowa, powiat Częstochowski, powiat Kłobucki, powiat Myszkowski.

— Podregion nr 2.png —



<http://www.odkupieni.pl/struktura-organizacyjna-wspolnoty-krwi-chrystusa>

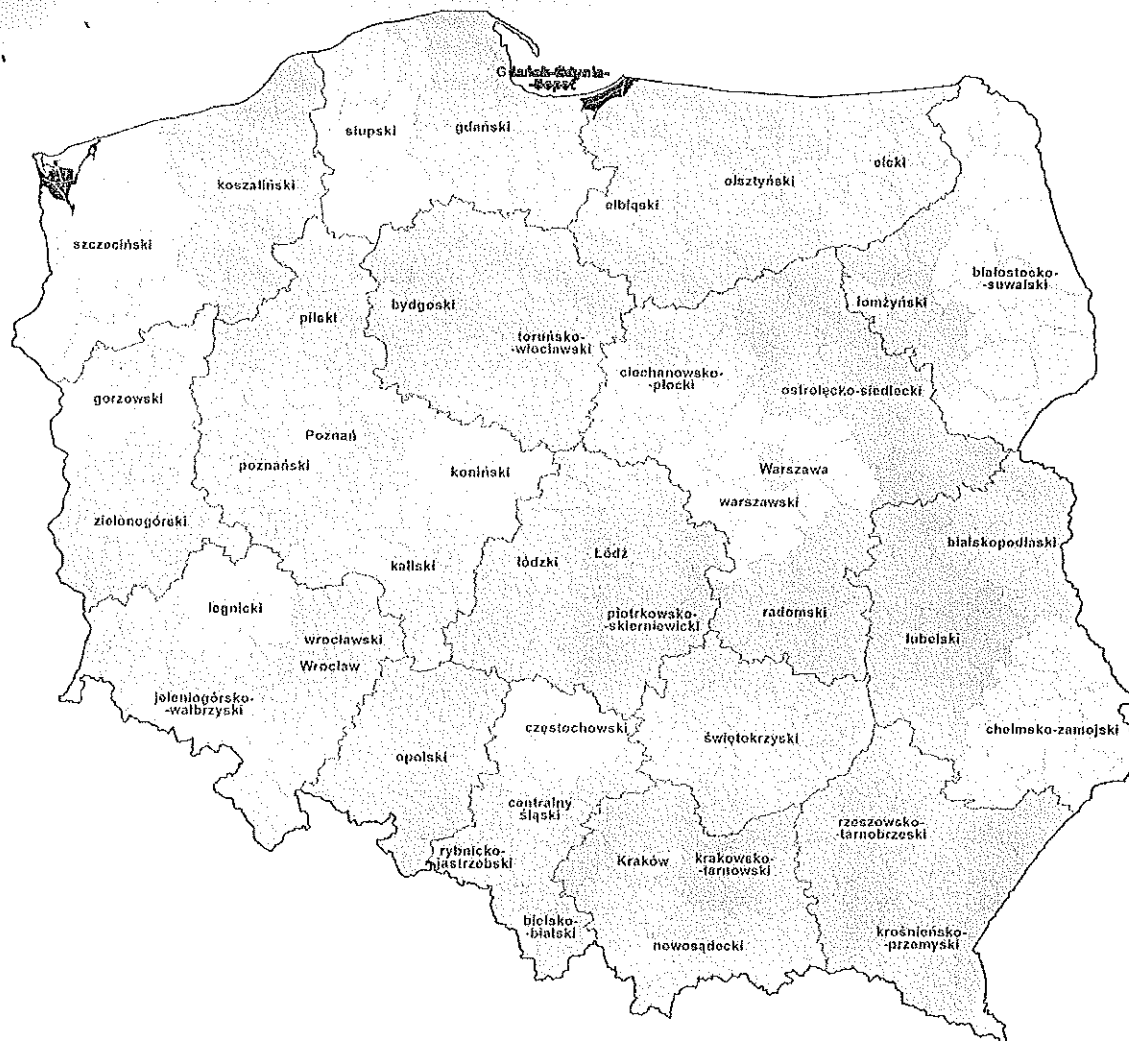
— Podregion nr 3.png —

https://pl.wikipedia.org/wiki/Jednostki_NUTS_3_w_Polsce#/media/Plik:POLSKA_NUTS3-2005.png

Jednostki NUTS 3 w Polsce od 26.11.2005r do 31.12.2007r.

Autor : Autearea praca wlasna licencja : CC BY 3.0

Oryginalna wersja : slateczka (tfo)



—Województwo nr 2.png—

Śląski - OR12

Sekretariat - tel. 34 378 28 00, fax (34) 324 94 28

42-200 Częstochowa, ul. Sobieskiego 7

Nr GLN do identyfikacji na Platformie Elektronicznego Fakturowania dla OR12

<https://www.arimr.gov.pl/o-arimr/oddzialy-regionalne/slaski-or12.html>
 Agencja Restrukturyzacji i Modernizacji Rolnictwa obejmuje cały okręg województwa śląskiego



—Województwo.png—

Zasięg działania

Siedziba Archiwum mieści się w Częstochowie. Zasięgiem działania Archiwum jest:

- Na terenie województwa śląskiego obszar obejmujący:
 - Miasto na prawach powiatu Częstochowa,
 - Wszystkie gminy wchodzące w skład powiatów: częstochowski, kłobuckiego, lubińskiego i myszkowskiego,
 - Miasto Kalety powiatu tarnogórskiego,
 - Gminy: Irządze, Kroczyce, Szczekociny i Włodowice powiatu zawierciańskiego.
- Na terenie województwa łódzkiego obszar obejmujący:
 - Gminy: Nowa Brzeźnica, Pajęczno i Strzelce Wielkie powiatu pajęczańskiego,
 - Gminy: Gidle i Żytno powiatu radomszczańskiego.
- Na terenie województwa opolskiego obszar obejmujący gminy: Dobrodzień, Gorzów Śląski, Olesno, Praszka, Radłów i Rudniki powiatu oleskiego.
- Na terenie województwa świętokrzyskiego obszar obejmujący gminy: Moskorzew, Radków i Secemin powiatu włoszczowskiego.

Właściwość rzeczową i miejscową Archiwum Państwowego w Częstochowie szczegółowo regulują akty prawne dostępne w dziale "Podstawy prawne działania".

<https://www.czestochowa.ap.gov.pl/o-archiwum/przedmiot-dzialalnosci/>

— Województwo nr 3.png

<http://edus.ibrbs.pl/subregiony-województwa-slaskiego/>

WYJAŚNIENIE :

POWIAT MYSZKÓW, CZĘSTOCHOWSKI, KŁOBUCKI JEST ZWIĄZANY POD WZGLĘDEM HISTORYCZNYM I KULTUROWYM DO CZĘSTOCHOWY.

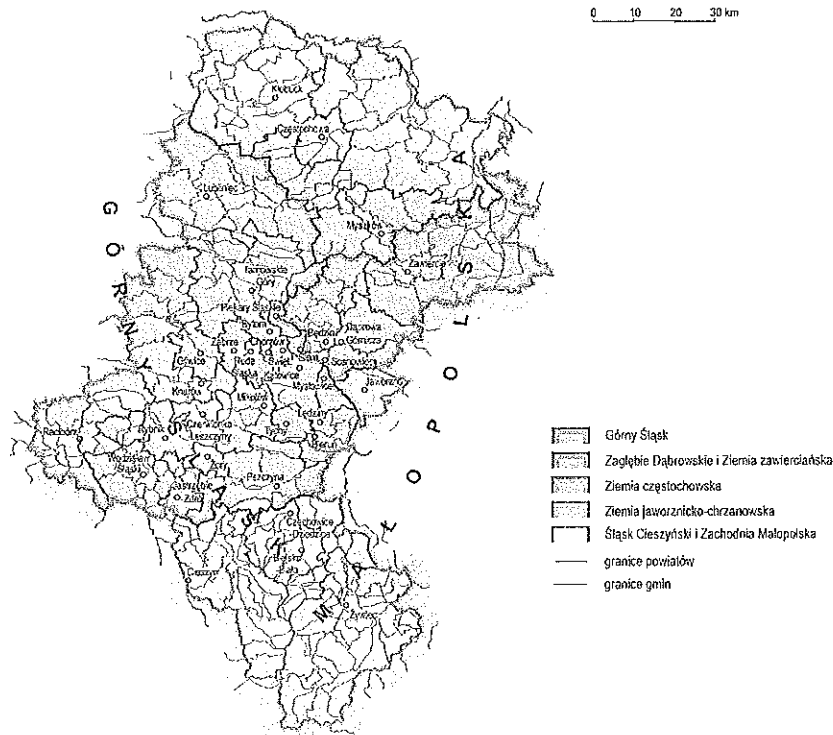
SKOPIOWANO OBRAZEK ZE STRONY INTERNETOWEJ

na cele administracyjne, edukacyjne, naukowe.

WOJEWÓDZTWO ŚLĄSKIE

Subregiony historyczno-kulturowe

0 10 20 30 km



Eduś

— Załączniki:

Podregion nr 5.png	22,2 KB
Podregion nr 1.png	545 KB
Podregion nr 4.png	526 KB

Podregion nr 2.png	76,3 KB
Podregion nr 3.png	509 KB
Województwo nr 2.png	43,8 KB
Województwo.png	61,5 KB
Województwo nr 3.png	3,4 MB
Województwo Częstochowskie.zip	5,1 MB