

Temat: SO 0509/4/38/2019

Nadaw

D

A

Umiejscowienie: [redacted]@sokolniki.pl

SO 0509/4/38/2019

Odbiorcy Szanowni Państwo:

Sz.P. Prezydent, Minister Administracji, Zespół ds. Utworzenia Województwa
Częstochowskiego

Sz.P. Urząd Miasta Częstochowy

Sz.P. Samorząd powiatowy powiatu : Kłobuckiego, Myszkowskiego, Częstochowskiego,
Zawierciańskiego, Pajęczańskiego, Radomszczańskiego, Wieluńskiego, Włoszczowskiego,
Wieruszowskiego

Sz.P. Gminy Powiatów: Kłobuckiego, Myszkowskiego, Częstochowskiego,
Zawierciańskiego, Pajęczańskiego, Radomszczańskiego, Wieluńskiego, Wieruszowskiego,
Włoszczowskiego (Secemin, Moskorzew), Oleskiego (Praszka), Lublinieckiego : Boronów,
Woźniki, Kochanowice, Koszęcin, Pawonków

SPOSTRZEŻENIA OBYWATELSKIE

INICJATORKI SPOŁECZNEJ, OBYWATELKI RZECZPOSPOLITEJ POLSKIEJ

nie jest to : informacja / oferta handlowa, marketingowa a spostrzeżenia celem interesu
publicznego

Podstawa prawna:

art. 54 i 63 Konstytucji Rzeczypospolitej Polskiej (Dz.U. 1997 nr 78 poz. 483);

art. 7 Kodeksu Cywilnego tj. (Dz.U. 2019 poz. 1145); art. 2 ust. 1, art. 2 ust. 2 pkt.
1) Ustawy z dnia 11 lipca 2014 roku o petycjach (Dz.U. 2018 poz. 870, Dz.U. 2017
poz. 1123); art. 63, art. 221 Kodeksu Postępowania Administracyjnego w związku z
art. 54 i 63 Konstytucji Rzeczypospolitej Polskiej (Dz.U. 1997 nr 78 poz. 483) oraz w

zbiegu z Rozporządzeniem Prezesa Rady Ministrów w sprawie organizacji przyjęć wniosków i skarg (adres, imię i nazwisko).

Kieruję swoje pismo do Państwa jako 25 letnia obywatelka Rzeczypospolitej Polskiej oraz Inicjatorka Społeczna

Przedmiot pisma:

Dzień dobry, Szanowni Państwo

Przekazuję państwu załączniki w sprawie województwa Częstochowskiego, w którym widać więzi gospodarcze (połączenia gmin z Częstochową) w postaci przynależności torowiska danej gminy, powiatu do PKP PLK IZ Częstochowa oraz PKP Energetyka Zakład Staropolski w Częstochowie.


1. w Częstochowie prawdopodobnie też jest Telekomunikacja Kolejowa Telkol dawniej PKP Utrzymanie Sp.Zoo na stacji Stradom (zespół gdzie prawdopodobnie obejmuje tereny ok. Częstochowskiego, Kłobuckiego, Myszkowskiego, Lublinieckiego, Radomszczańskiego, Wieluńskiego, Pajęczańskiego) ale nie jest pewna w 100%
2. Niniejsze gminy należą do Związku Gmin Jurajskich : Bolesław, Bukowno, Częstochowa, Dąbrowa Górnicza, Gołcza, Janów, Jerzmanowice-Przegonia, Lelów, Klucze, Koziegłowy, Kraków, Kroczyce, Łazy, Mstów, Myszków, Niegowa, Ogrodzieniec, Olsztyn, Pilica, Poraj, Poręba, Przyrów, Siewierz, Skąta, Sławków, Sułoszowa, Trzebinia, Trzyciąż, Wielka Wieś, Włodowice, Zabierzów, Zawiercie, Zielonki, Żarki, Żarnowiec
https://pl.wikipedia.org/wiki/Zwi%C4%85zek_Gmin_Jurajskich
3. Wodociągi Częstochowskie obejmują swym zasięgiem zakres okręgu Częstochowskiego
serwis internetowy: Przedsiębiorstwa <https://www.pwik.czyst.pl/>
4. w Częstochowie przy Agencji Rozwoju Regionalnego jest Jurajski Ośrodek Wsparcia Ekonomii Społecznej obejmujący obszar powiatu : Częstochowa, Częstochowskiego, Kłobuckiego, Myszkowskiego
<http://jowes.pl/o-jowes>
serwis internetowy: Jurajskiego Ośrodka Wsparcia Ekonomii Społecznej
serwis internetowy: Jurajskiego Ośrodka Wsparcia Ekonomii Społecznej
zakładka o nas
5. https://pl.wikipedia.org/wiki/Wy%C5%BCyna_Krakowsko-Cz%C4%99stochowska
6. https://pl.wikipedia.org/wiki/Wy%C5%BCyna_Cz%C4%99stochowska

cel:

więzi gospodarczo-społeczne z miastem Częstochowa, więzi gospodarcze (ekonomiczne) w postaci bliskości czasowej oraz kilometrowej, więzi społeczne (grono towarzyskie, grono rodzinne)

oparcie:

art. 33 ustawy o prawie autorskim i prawach pokrewnych dla postępowania administracyjnego



- *) proszę o elektroniczne potwierdzenie odbioru
- *) proszę o podawanie sygnatury sprawy
- *) proszę o odpowiedzi zwrotne tylko drogą elektroniczną, wiadomości tradycyjne nie będą odbierane z uwagi na ochronę środowiska naturalnego
- *) nie wyrażam zgody na publikację danych
- *) za ewentualne błędy przepraszam jednak działam w trosce o dobro wspólne

—W sprawie województwa numer 5.png



https://pl.wikipedia.org/wiki/Wojew%C3%B3dztwo_staropolskie

*wojewoda w Częstochowie
sejmik w Kielcach*

*propozycja:
wojewoda i sejmik w
Częstochowie, delegatura w
Kielcach*

https://pl.wikipedia.org/wiki/Wojew%C3%B3dztwo_%C5%9Brodkowopolskie
(Wieruszów), Kalisz

By Aotearoa z polskiej Wikipedii, CC BY-SA 3.0,
<https://commons.wikimedia.org/w/index.php?curid=8687800>

—W sprawie województwa numer 2.png

—W sprawie województwa numer 6.png—

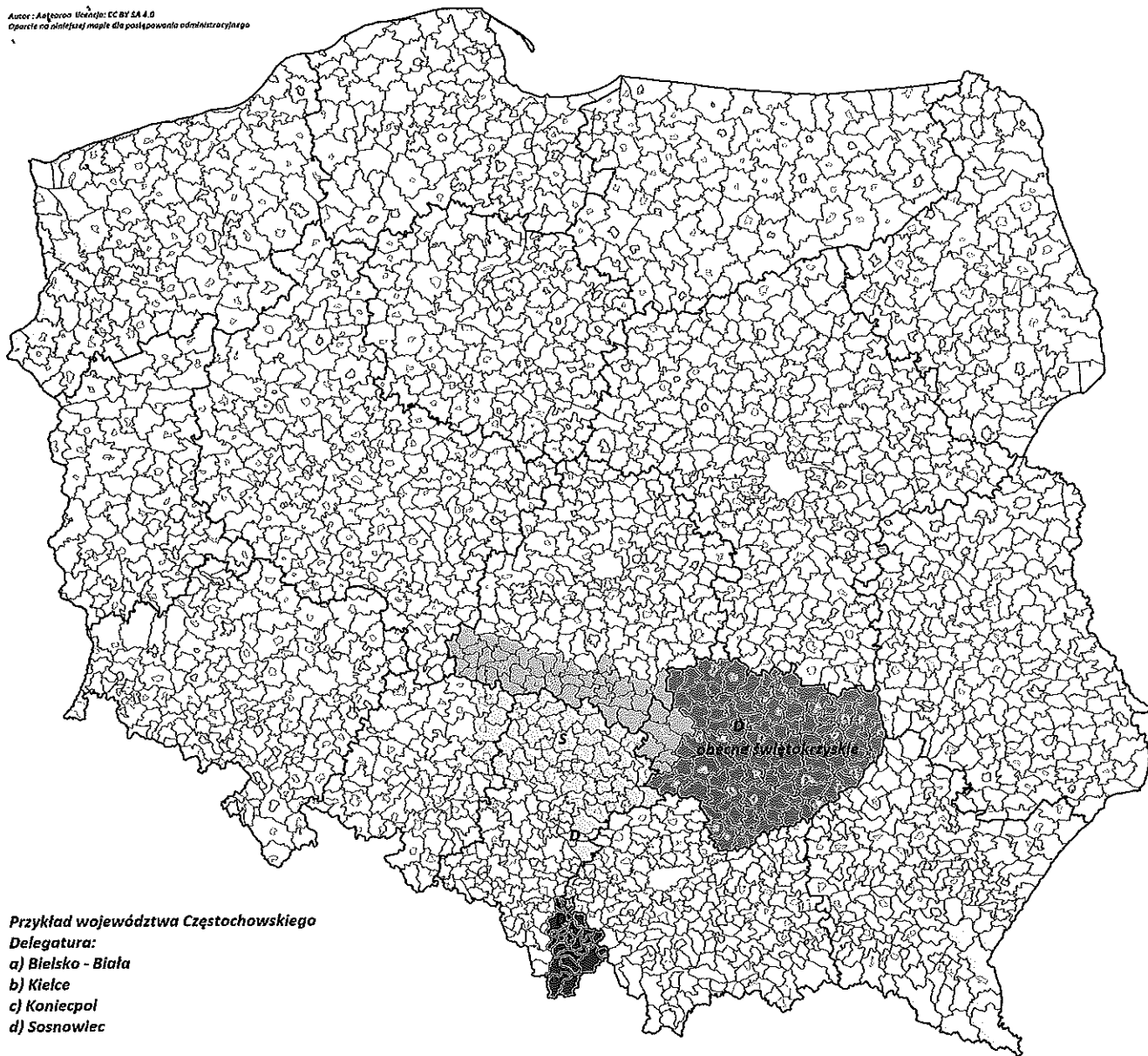
odder (talk · contribs)
Autor, CC BY SA 4.0
Oparcie



*województwo częstochowsko-opolskie
nieudane rozmowy w sprawie województwa niniejszego z
władzami Opola
https://pl.wikipedia.org/wiki/Wojew%C3%B3dztwo_staropolskie*

—W sprawie województwa numer 3.png—

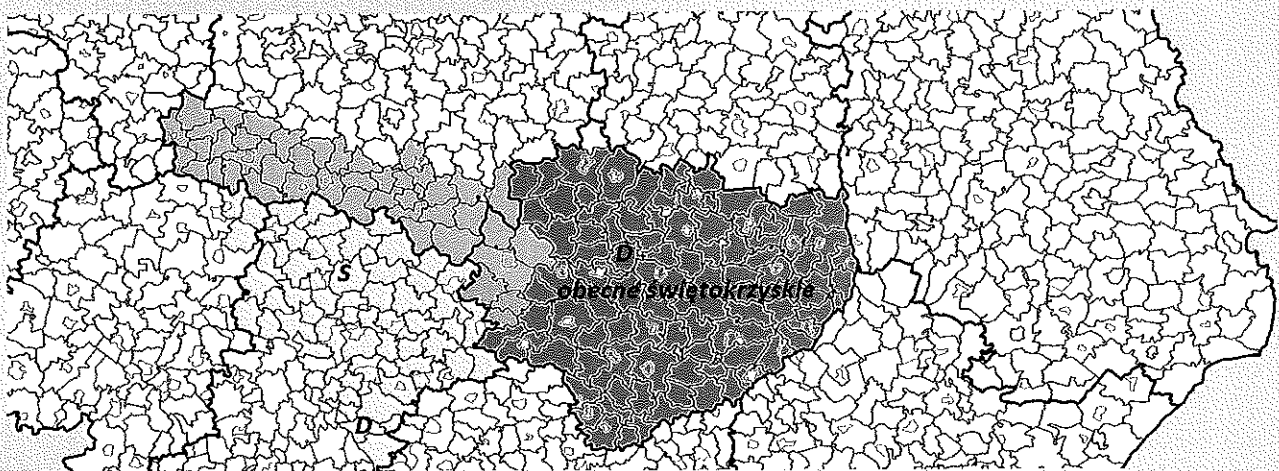
Autoc: Ag[orona] Licencja: CC BY SA 4.0
Oparte na niżej mapie dla postępowania administracyjnego



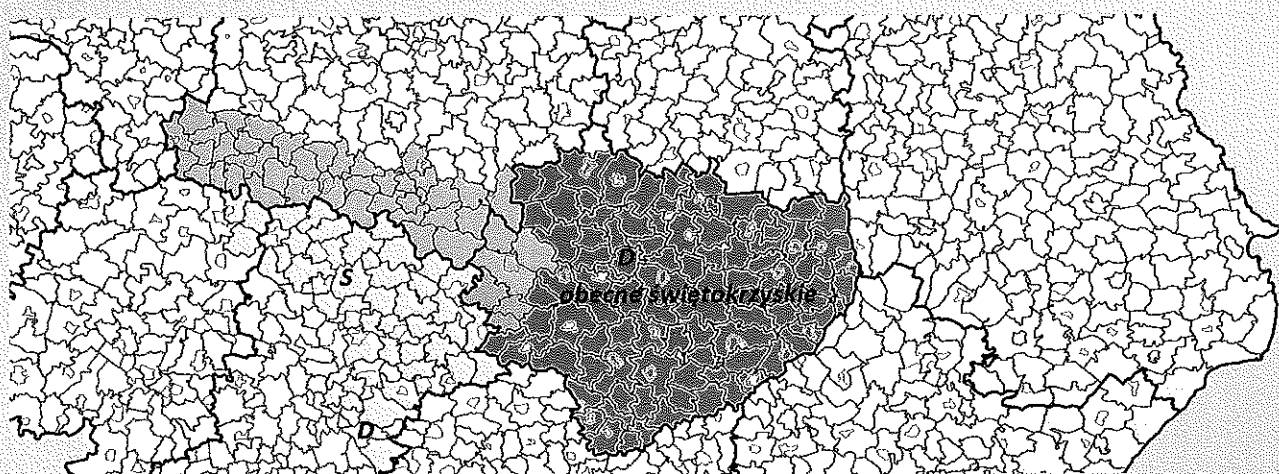
Przykład województwa Częstochowskiego
Delegatura:
a) Bielsko - Biała
b) Kielce
c) Koniecpol
d) Sosnowiec

— W sprawie województwa numer 4 - Copy.png

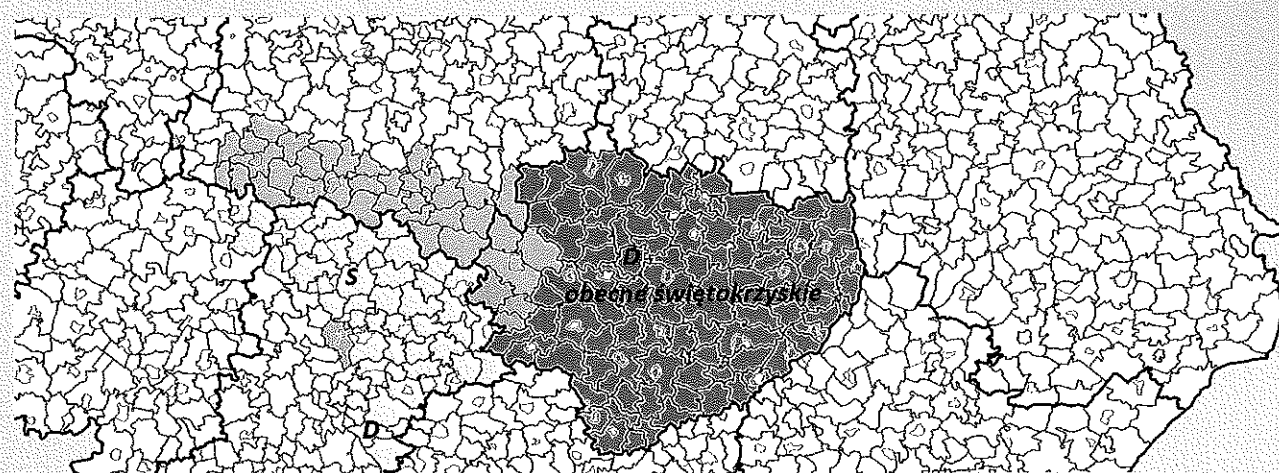
Autor : Aotearoa licencja: CC BY SA 4.0
 Oparcie na niniejszej mapie dla postępowania administracyjnego



Autor : Aotearoa licencja: CC BY SA 4.0
 Oparcie na niniejszej mapie dla postępowania administracyjnego



Autor : Aotearoa licencja: CC BY SA 4.0
 Oparcie na niniejszej mapie dla postępowania administracyjnego



—Załączniki:

W sprawie województwa numer 5.png	136 KB
W sprawie województwa numer 2.png	89,2 KB
W sprawie województwa numer 1.png	626 KB

W sprawie województwa numer 6.png	191 KB
W sprawie województwa numer 3.png	4,4 MB
W sprawie województwa numer 4 - Copy.png	3,9 MB
W sprawie województwa numer 7.png	3,6 MB



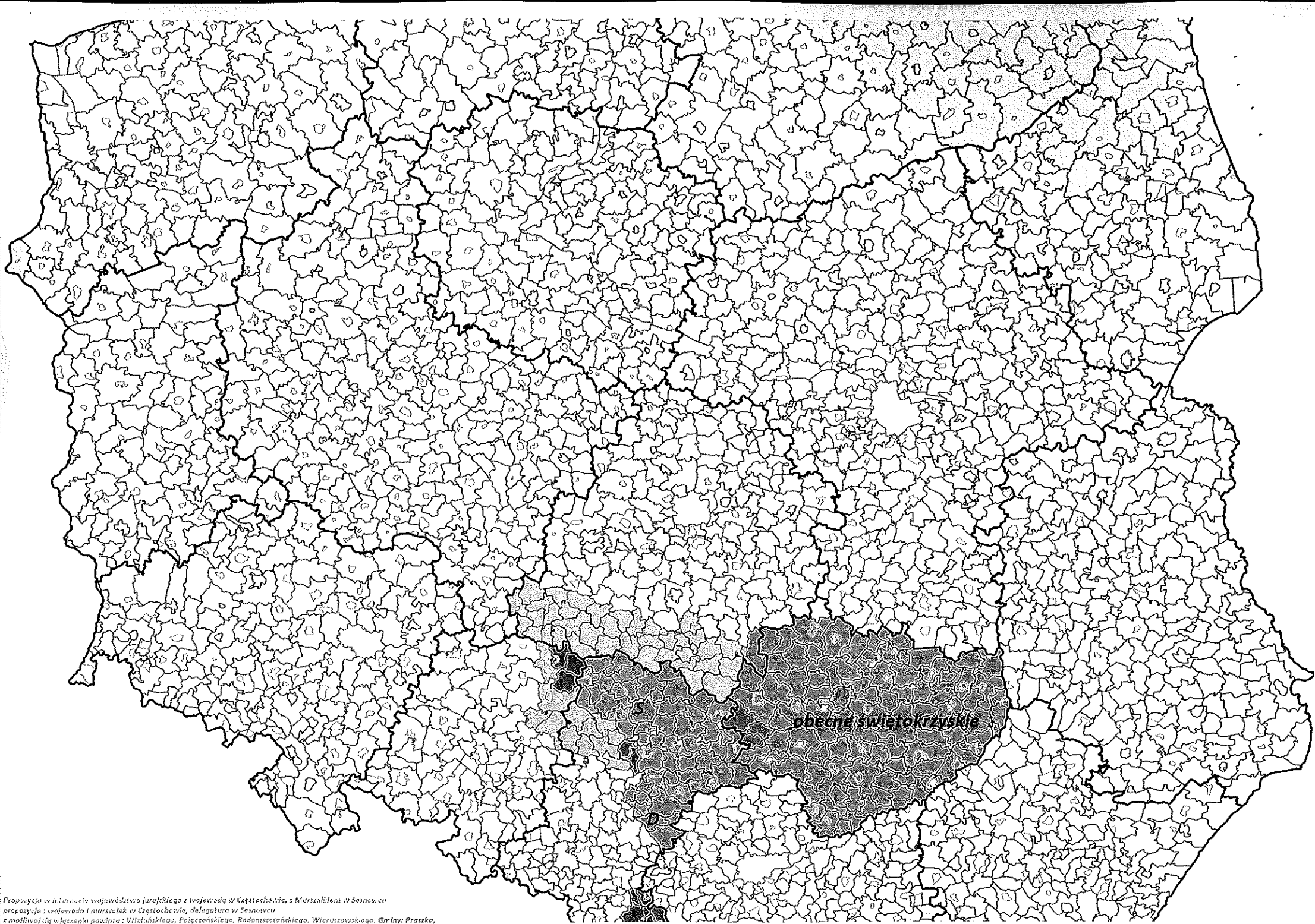
https://pl.wikipedia.org/wiki/Wojew%C3%B3dztwo_staropolskie

*wojewoda w Częstochowie
sejmik w Kielcach*

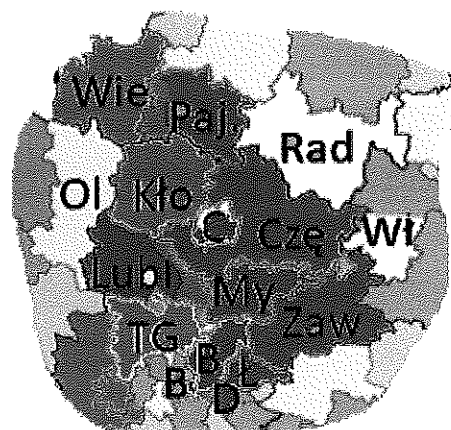
*propozycja:
wojewoda i sejmik w
Częstochowie, delegatura w
Kielcach*

https://pl.wikipedia.org/wiki/Wojew%C3%B3dztwo_%C5%9Brodkowopolskie
(Wieruszów), Kalisz

By Aotearoa z polskiej Wikipedii, CC BY-SA 3.0,
<https://commons.wikimedia.org/w/index.php?curid=8687800>



Propozycja w imieniu województwa jurajskiego z wojewodą w Częstochowie, z Marszałkiem w Sosnowcu
propozycja : wojewoda i marszałek w Częstochowie, delegatura w Sosnowcu
z możliwością włączenia powiatu : Wieruszkińskiego, Pajęcznońskiego, Radomszczańskiego, Wieruszowskiego, Gminy: Praszka,



Oparcie: By Autor nie został podany w rozpoznawalny automatycznie sposób. Założono, że to Aotearoa (w oparciu o szablon praw autorskich). - Źródło nie zostało podane w rozpoznawalny automatycznie sposób. Założono, że to praca własna (w oparciu o szablon praw autorskich)., CC BY 2.5, <https://commons.wikimedia.org/w/index.php?curid=1643541>

Oparcie:

a) <http://mapa.plk-sa.pl/>

w którym widać że granice IZ PLK Częstochowa są :

Biała Pajęczańska, ok. Bobry, ok. Żeliszawic, Sławkowa, Dąbrowy

Górnicej, Będzina, ok. Miasteczka Śląskiego, ok. Kalet, ok.

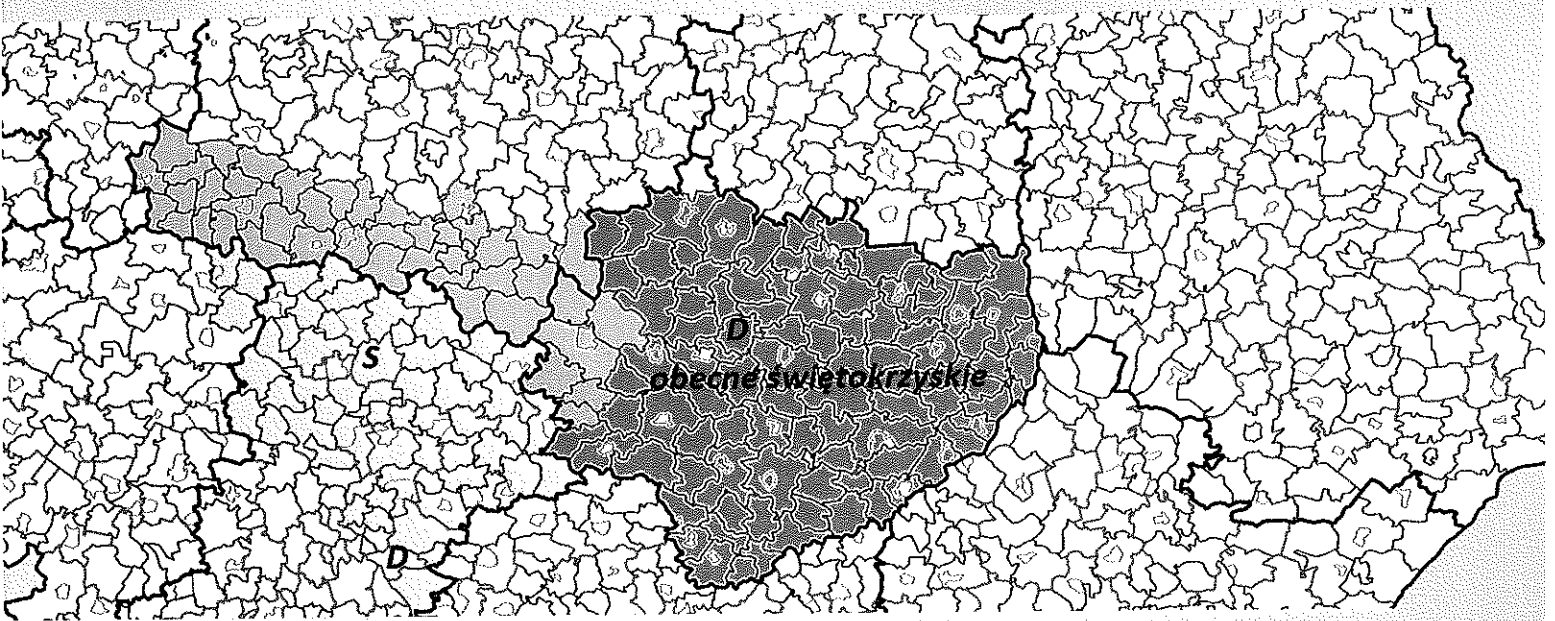
Krupskiego Młyna, ok. Pluzdr, ok. Sowczyce; natomiast od Herb

Nowych do Wielunia i Kozub należy obecnie pod IZ PLK TG

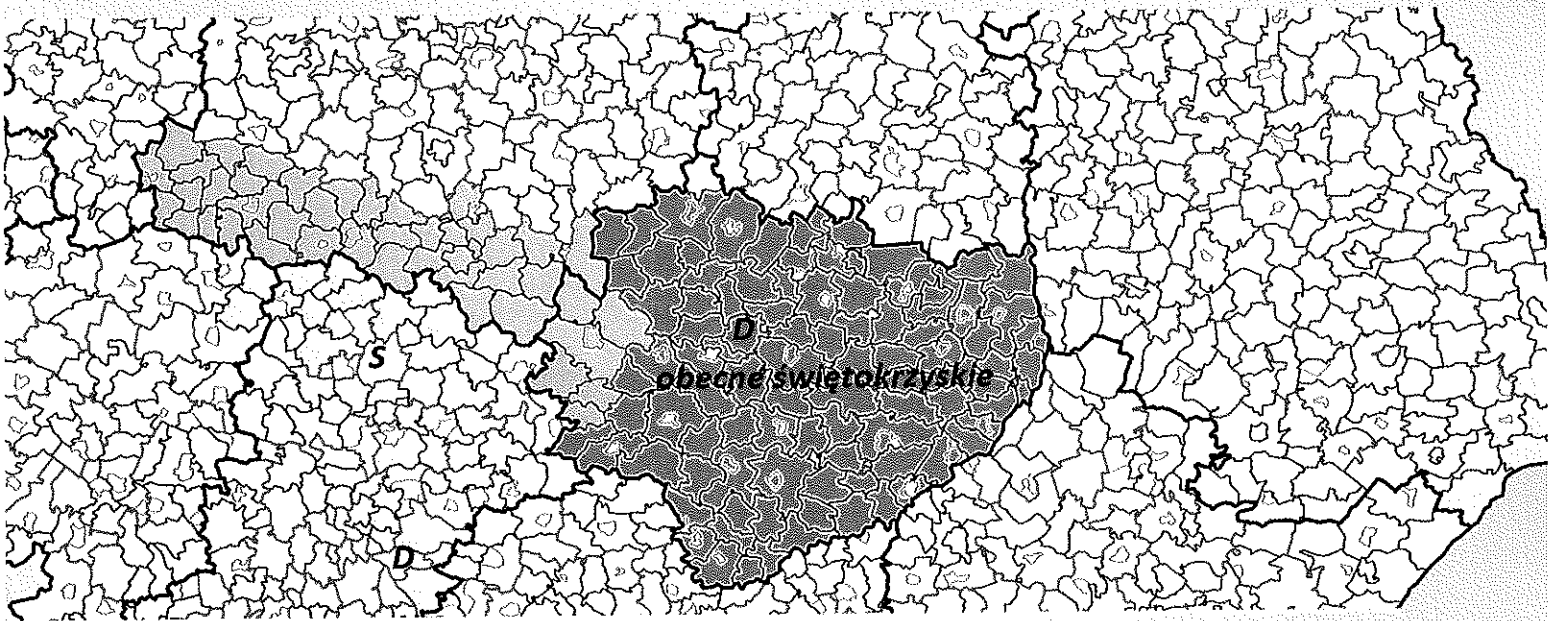
IZ PLK Częstochowa

IZ PLK Tarnowskie Góry

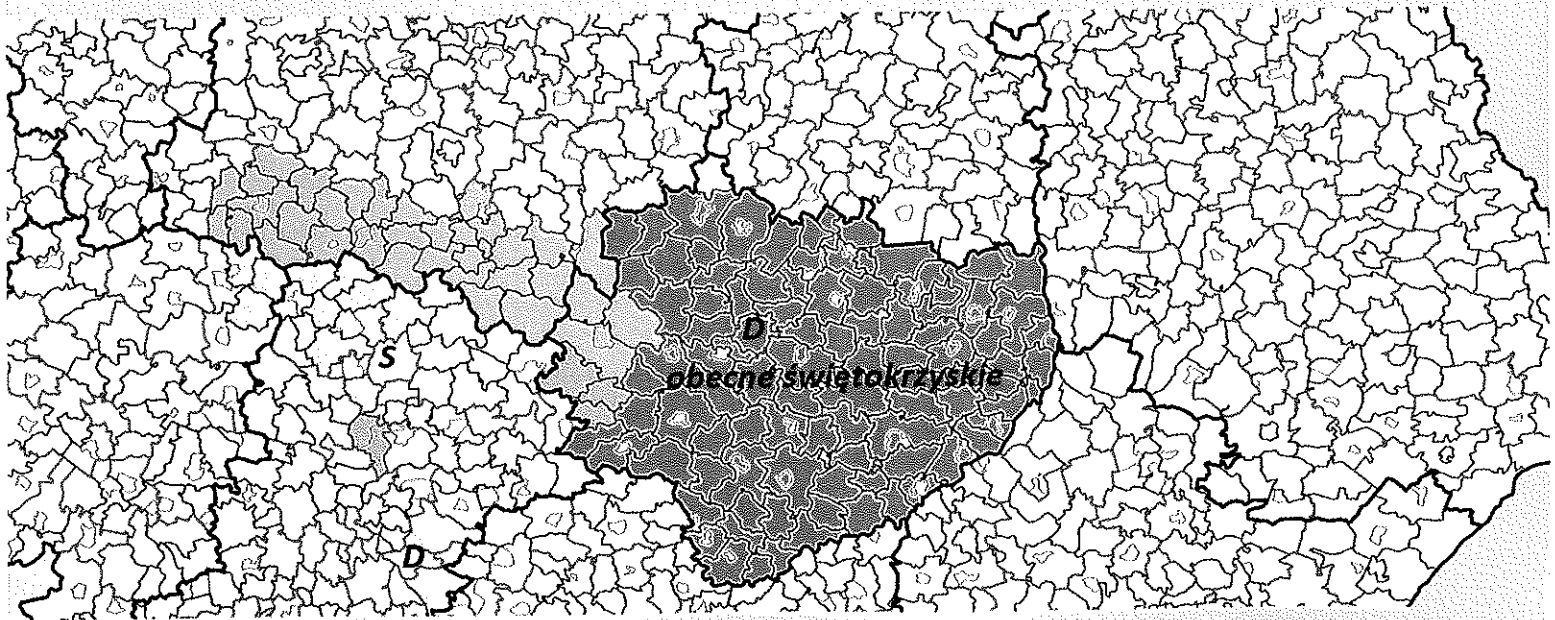
tearora licencja: CC BY SA 4.0
a niniejszej mapie dla postępowania administracyjnego

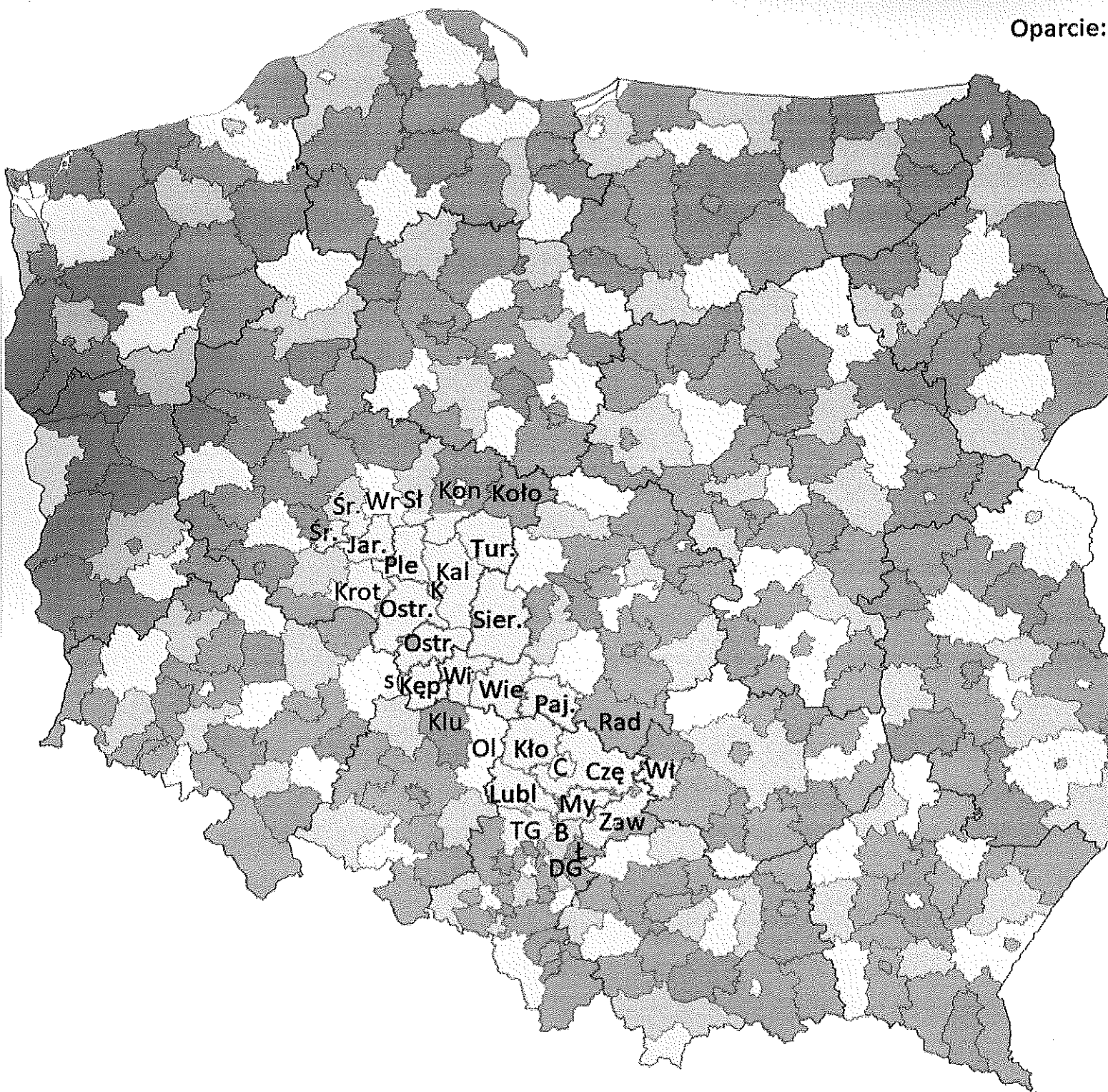


tearora licencja: CC BY SA 4.0
a niniejszej mapie dla postępowania administracyjnego



tearora licencja: CC BY SA 4.0
a niniejszej mapie dla postępowania administracyjnego





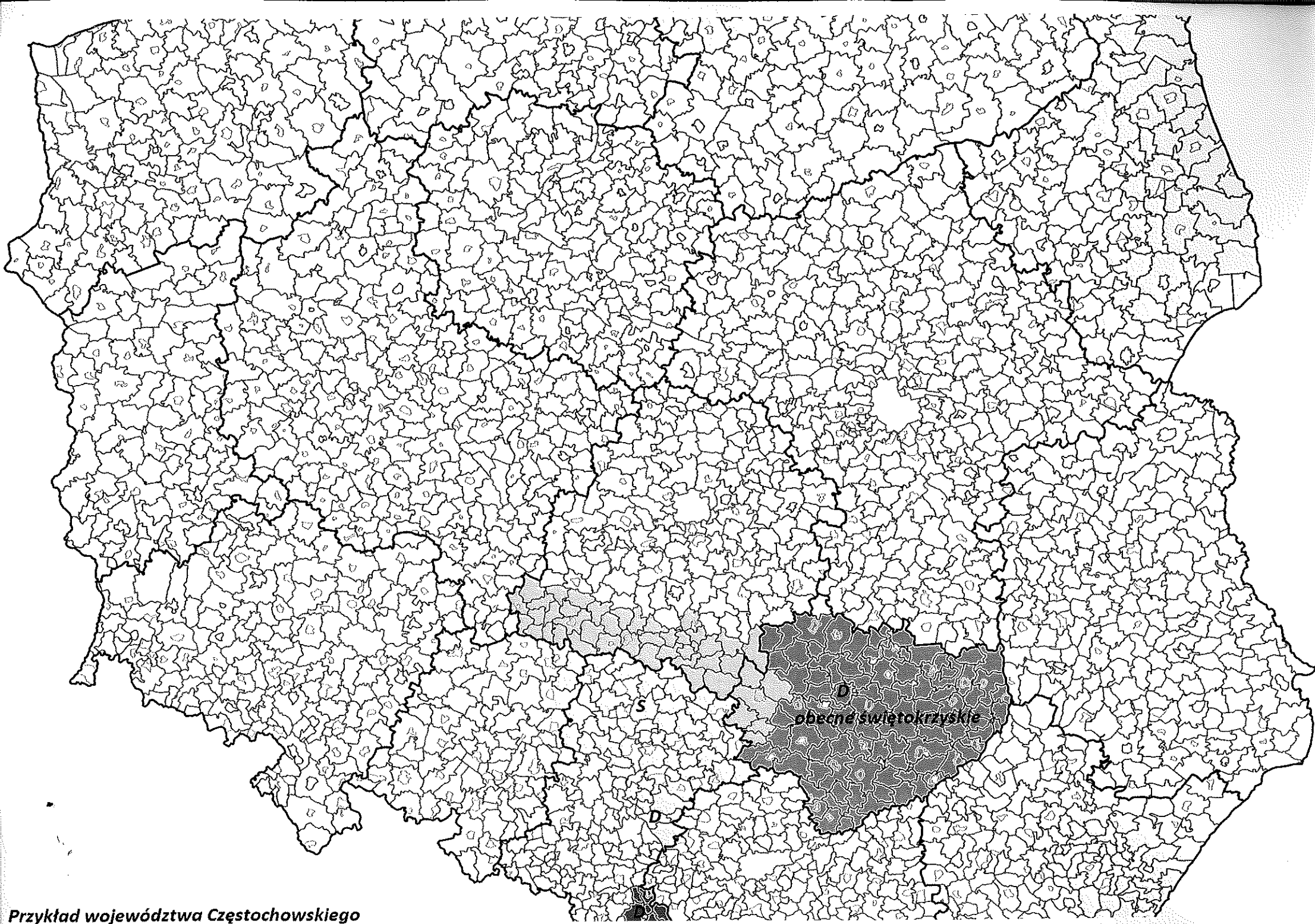
Oparcie: By Autor nie został podany w rozpoznawalny automatycznie sposób. Założono, że to Aotearoa (w oparciu o szablon praw autorskich). - Źródło nie zostało podane w rozpoznawalny automatycznie sposób. Założono, że to praca własna (w oparciu o szablon praw autorskich)., CC BY 2.5, <https://commons.wikimedia.org/w/index.php?curid=1643541>

Przybliżony obszar, zasięg działania Zakładu Staropolskiego PKP Energetyka w Częstochowie w zakresie energetyki kolejowej

Oparcie na prezentacji : Zakład Staropolski PKP Energetyka - slideplayer na Witrynie
<https://slideplayer.pl/slide/814793/>
https://www.google.com/search?q=zak%C5%82ad+staropolski&client=firefox-b-d&channel=crow&source=inms&tbn=isch&sa=X&ved=0ahUKEwjL_v_Km7jkAhUlyqQKHyeVCT4Q_AUIEygC&biw=1920&bih=926
https://www.google.com/url?sa=t&ret=j&q=&esrc=s&source=web&cd=2&cad=rja&uact=1&ved=2ahUKEwjzbzn7m7jkAhVFzaQKHTSoBhkQFJABegQIARAD&https%3A%2F%2Fwww.pkpenergetyka.pl%2FCustomer-Service%2FContact%2FEN%2FSekcje_Zakladu_Staropolskiego.pdf&usq=AOvVaw0XvMCfiktaZpTi2-Duka
 Niniejsza mapa dla postępowania administracyjnego o której mowa w art. 33 ustawy o prawie autorskim i prawach pokrewnych



*województwo częstochowsko-opolskie
nieudane rozmowy w sprawie województwa niniejszego z
władzami Opola
https://pl.wikipedia.org/wiki/Wojew%C3%B3dztwo_staropolskie*



Przykład województwa Częstochowskiego