Oznaczenie kancelaryjne zgłoszenia pracy geodezyjnej		KERG: 1676.89.2014 / GN.6640.631.2014
Miejscowość		SOKOLNIKI
Numery działek geodezyjnych		w zakresie
Arkusz mapy		6.153.23.25.2, 6.153.24.21.1; 21.2
Jednostka ewidencyjna	identyfikator	101806_2
	nazwa	SOKOLNIKI
Obręb ewidencyjny	identyfikator	101806_2.0001
	nazwa	SOKOLNIKI
Skala mapy		1:1000
Nazwa układu współrzędnych	prostokątnych płaskich	2000/6
	wysokości	KRONSZTADT 60
Oznaczenie obszaru, który był przedmiotem aktualizacji		— —
Oznaczenie i informacje o służebnościach gruntowych mających wpływ na zagospodarowanie gruntów zlokalizowanych w granicach projektowanej inwestycji		BRAK
Oznaczenie i symbol konturu użytku gruntowego, który nie jest ujawniony w bazie danych ewidencji gruntów i budynków		
Projektowane obiekty budowlane ZUDP Wieruszów	opinia nr 7442/189/08 – sieć wodociągowa opinia nr 6630/80/13 – przyłącze wodociągowe opinia nr 6630/193/13 – przyłącze energetyczne opinia nr 6630/246/13 – przyłącze energetyczne opinia nr 6630/25/14 – przyłącze energetyczne	

UWAGA: nie wyklucza się istnienia w terenie innych przewodów o których brak informacji wynika z zaszłości historycznych lub niedopełnienia przepisów zgłaszania do inwentaryzacji (Ustawa Prawo Geodezyjne i Kartograficzne z dnia 17 maja 1989 – z późniejszymi zmianami)

Mapa aktualna na dzień: 15 grudnia 2014

Piotr Mielczarek
PUH GEOS-BIS
98-300 Wieluń, ul. Wodna 3
tel/fax 0-43 843 3950
....
wykonawca

mgr inż. Piotr Mielczarek
GEODETA UPRAWNIONY
Świadectwo nr 19597
98-300 Wieluń, ul. Wodna 3
tel. 603 673 727
....
imie i nazwisko, nr uprawnień geodety

Szkic lokalizacji. Skala 1:50 000

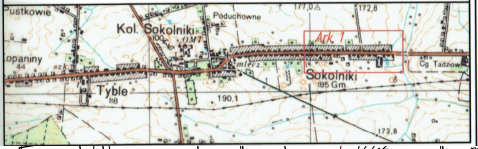
Pustkowie
Poduchowne
Kol. Sokolniki
OMT
Ark 1
opaniny
44
mlecz.
Sokolniki
185 Gm
Cg Tadzów
Tyble
190.1
172.8
173.8

STAROSTA WIERUSZOWSKI

Rodzaj projektowanej sieci	Nr uzgodnienia
wodna	6630/80/13, 7442/189/08
kanalizacyjna	
elektroenergetyczna	6630/25/14, 6630/246/13, 6630/193/13
gazownicza	
inna	

2015 -01- 09

Z up. STAROSTY
Przewodniczący narad koordynacyjnych usytuowania projektowanych sieci uzbrojenia terenu
Tobiasz Lis
INSPEKTOR

Poświadcza się, że niniejszy dokument został opracowany w wyniku prac geodezyjnych i kartograficznych, których rezultaty zawiera operat techniczny wpisany do ewidencji materiałów państwowego zasobu geodezyjnego i kartograficznego

STAROSTA WIERUSZOWSKI

P.1018.2015.14
(identyfikator ewidencyjny materiału zasobu - operatu technicznego)

2015 -01- 08
(Data wpisania operatu technicznego do ewidencji materiałów zasobu)

Z up. STAROSTY
Janusz Dębski
GŁÓWNY SPECJALISTA
WYDZ. GEO., KART., KAT. I GOSP. NIER.

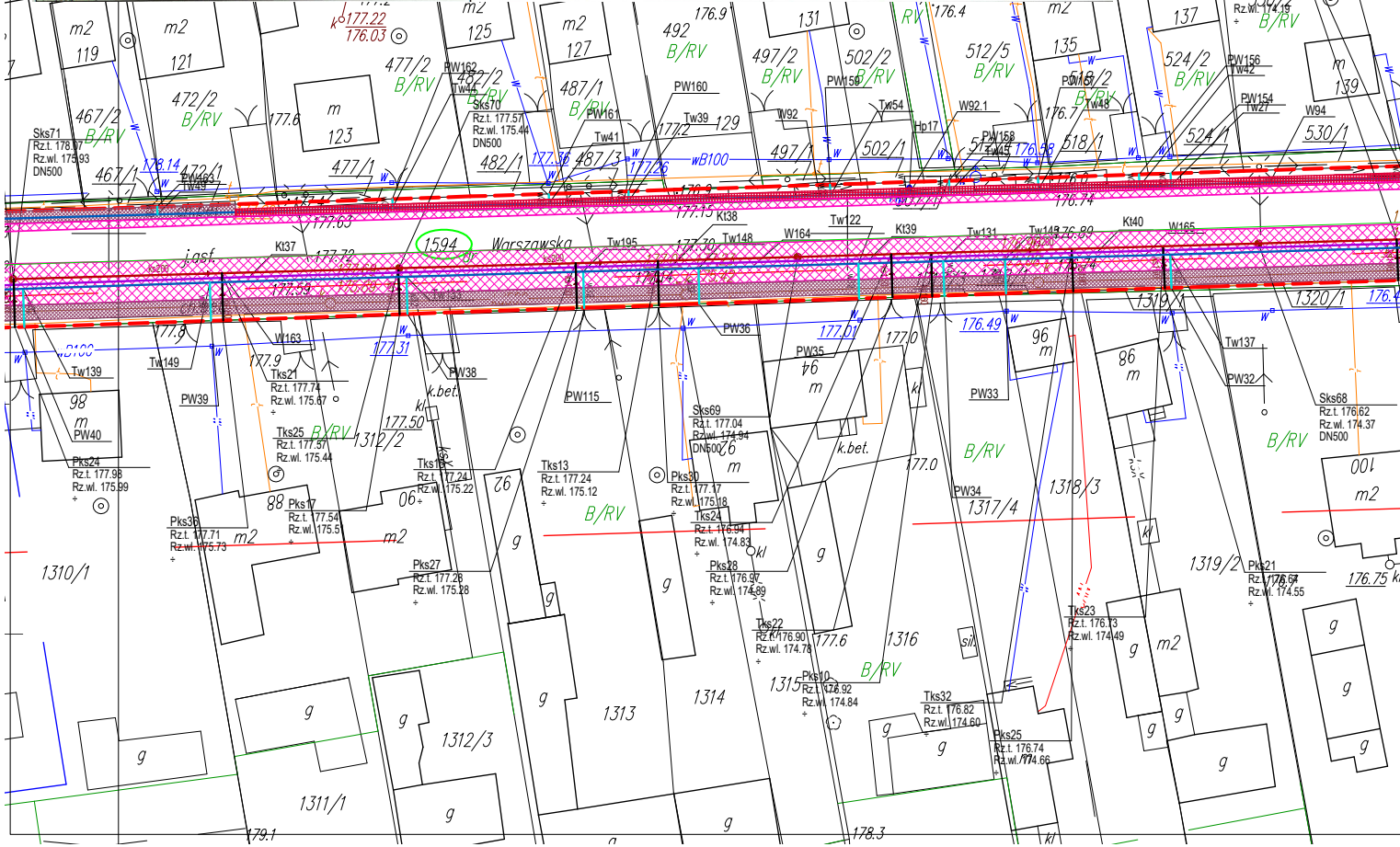
5685700.00
6523900.00
Warszawska
j.asf.
1594
PW153
Tw53
Tks31
B/RV
m2
119
121
123
125
127
129
131
135
137
139
467/1
467/2
472/1
472/2
477/1
477/2
482/1
482/2
487/1
487/3
492
497/1
497/2
502/1
502/2
512/5
518/1
518/2
524/1
524/2
530/1
Sks71
Rz.t. 178.07
Rz.wl. 175.93
DN500
Sks70
Rz.t. 177.57
Rz.wl. 175.44
wB100
PW160
PW161
PW162
Tw39
Tw41
W92
W92.1
Hp17
PW158
PW156
PW154
W94
Kt37
Kt38
Kt39
Kt40
Tw195
Tw148
W164
Tw122
Tw131
Tw149
W165
98
m
Tw139
PW40
Pks24
Rz.t. 177.98
Rz.wl. 175.99
Tw149
PW39
W163
Tks21
Rz.t. 177.74
Rz.wl. 175.67
Tks25
Rz.t. 177.57
Rz.wl. 175.44
1312/2
1312/3
PW38
k.bet.
Tks16
Rz.t. 177.24
Rz.wl. 175.22
Pks36
Rz.t. 177.71
Rz.wl. 175.73
Pks17
Rz.t. 177.54
Rz.wl. 175.51
Pks27
Rz.t. 177.28
Rz.wl. 175.28
1310/1
1311/1
PW115
Tks13
Rz.t. 177.24
Rz.wl. 175.12
Sks69
Rz.t. 177.04
Rz.wl. 174.94
DN500
Pks30
Rz.t. 177.17
Rz.wl. 175.18
Tks24
Rz.t. 176.94
Rz.wl. 174.83
Pks28
Rz.t. 176.97
Rz.wl. 174.89
Tks22
Rz.t. 176.90
Rz.wl. 174.78
Pks10
Rz.t. 176.92
Rz.wl. 174.84
1313
1314
1315
1316
PW36
PW35
PW33
PW34
1317/4
1318/3
1319/1
1319/2
1320/1
Tks32
Rz.t. 176.82
Rz.wl. 174.60
Pks25
Rz.t. 176.74
Rz.wl. 174.66
Tks23
Rz.t. 176.73
Rz.wl. 174.49
Tw137
PW32
Sks68
Rz.t. 176.62
Rz.wl. 174.37
DN500
Pks21
Rz.t. 176.64
Rz.wl. 174.55
g
kl
sil.
177.22
176.03
177.9
177.31
177.50
177.01
176.49
176.75
178.3
179.1

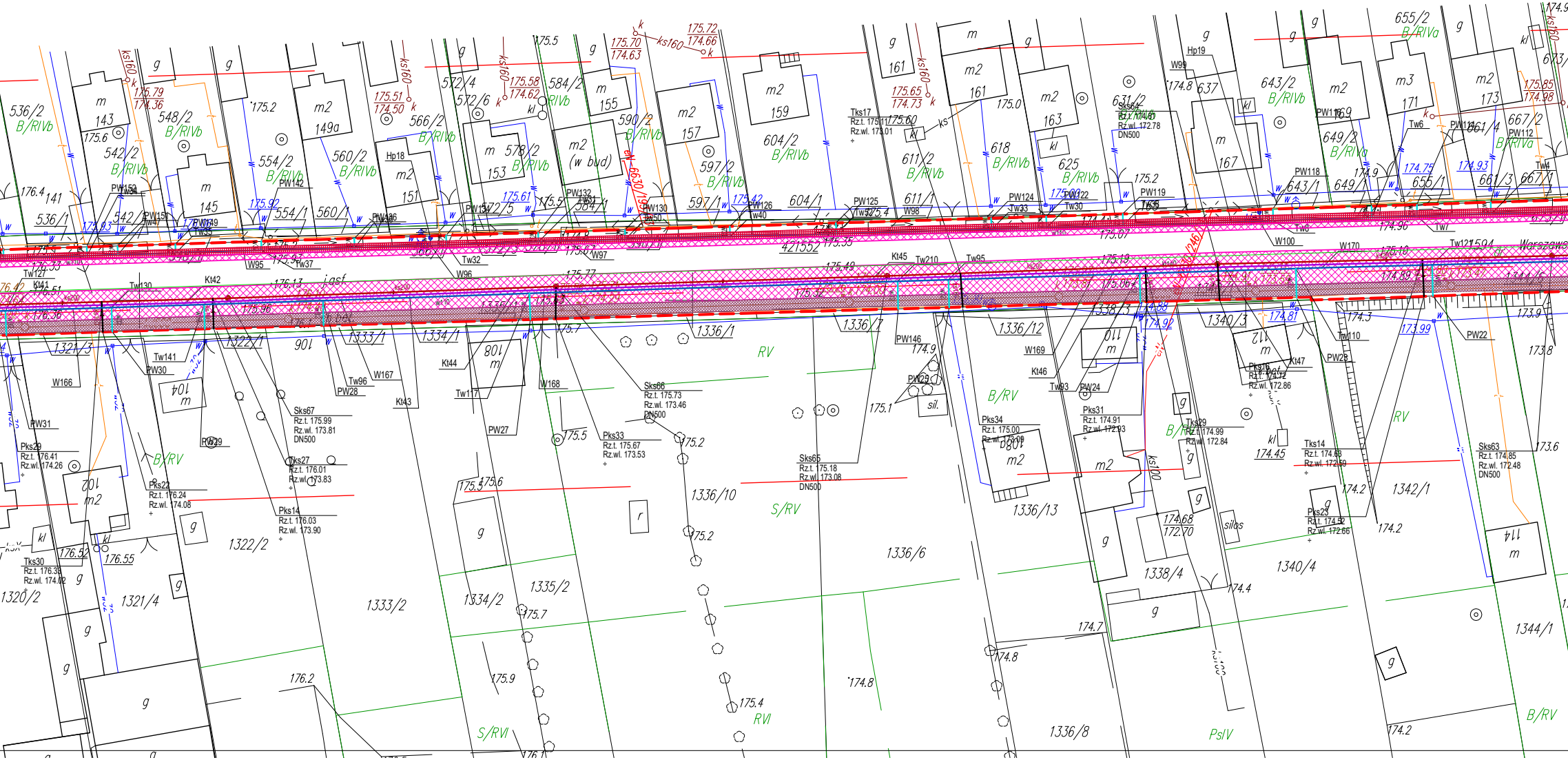
536/2
B/RIVb
536/1
143
m
141
542/2
B/RIVb
542/1
548/2
B/RIVb
145
m
554/2
B/RIVb
554/1
560/2
B/RIVb
560/1
149a
m2
151
m2
566/2
B/RIVb
572/4
572/6
572/5
153
m
578/2
B/RIVb
584/2
RIVb
584/1
155
m
m2
(w bud)
590/2
B/RIVb
157
m2
597/2
B/RIVb
597/1
159
m2
604/2
B/RIVb
604/1
421552
161
m2
611/2
B/RIVb
611/1
618
B/RIVb
163
m2
625
B/RIVb
631/2
637
167
m
643/2
B/RIVb
643/1
169
m2
649/2
B/RIVa
649/1
655/2
B/RIVa
655/1
171
m3
661/4
661/3
173
m2
667/2
B/RIVa
667/1
673/1
ks160
175.79
174.36
175.51
174.50
175.58
174.62
175.70
174.63
175.72
174.66
175.65
174.73
175.85
174.98
Tks17
Rz.t. 175.11
Rz.wl. 173.01
Sks64
Rz.t. 174.81
Rz.wl. 172.78
DN500
eN-6630/19
PW142
PW125
PW124
PW119
PW118
PW126
PW130
PW132
PW151
Tw55
Tw33
Tw30
Tw6
Tw7
Tw32
Tw37
Tw210
Tw95
W95
W96
W97
W98
W99
W100
W170
Kt42
Kt45
Kt41
Tw127
Tw130
Tw121
j.asf
Warszawska
1321/3
1322/1
1333/1
1334/1
1336/1
1336/7
1336/12
1338/3
1340/3
106
108
m
104
m
102
m2
110
m
112
m
Tw141
PW30
W166
PW31
Pks29
Rz.t. 176.41
Rz.wl. 174.26
Pks22
Rz.t. 176.24
Rz.wl. 174.08
Tks30
Rz.t. 176.38
Rz.wl. 174.02
B/RV
PW29
Tks27
Rz.t. 176.01
Rz.wl. 173.83
Pks14
Rz.t. 176.03
Rz.wl. 173.90
Sks67
Rz.t. 175.99
Rz.wl. 173.81
DN500
Tw96
PW28
W167
Kt43
Kt44
Tw117
W168
PW27
Sks66
Rz.t. 175.73
Rz.wl. 173.46
DN500
Pks33
Rz.t. 175.67
Rz.wl. 173.53
RV
Sks65
Rz.t. 175.18
Rz.wl. 173.08
DN500
S/RV
PW146
PW25
sil.
Pks34
Rz.t. 175.00
Rz.wl. 173.09
B/RV
W169
Kt46
Tw93
PW24
Pks31
Rz.t. 174.91
Rz.wl. 172.93
Tks29
Rz.t. 174.99
Rz.wl. 172.84
Pks16
Rz.t. 174.72
Rz.wl. 172.86
Kt47
Tw110
PW23
PW22
RV
Tks14
Rz.t. 174.68
Rz.wl. 172.69
Pks23
Rz.t. 174.52
Rz.wl. 172.66
Sks63
Rz.t. 174.85
Rz.wl. 172.48
DN500
1320/2
1321/4
1322/2
1333/2
1334/2
1335/2
1336/10
1336/6
1336/13
1336/8
1338/4
1340/4
1342/1
1344/1
114
m
S/RVI
RVI
PsIV
B/RV
silos
ks100
174.68
172.70
174.45
176.52
176.55
176.2
175.9
175.7
175.4
175.2
175.5
175.6
175.1
174.8
174.7
174.4
174.2
173.6
173.8
173.9
174.3
173.99
174.81
174.92
174.88
174.75
174.93
g
kl
r
w

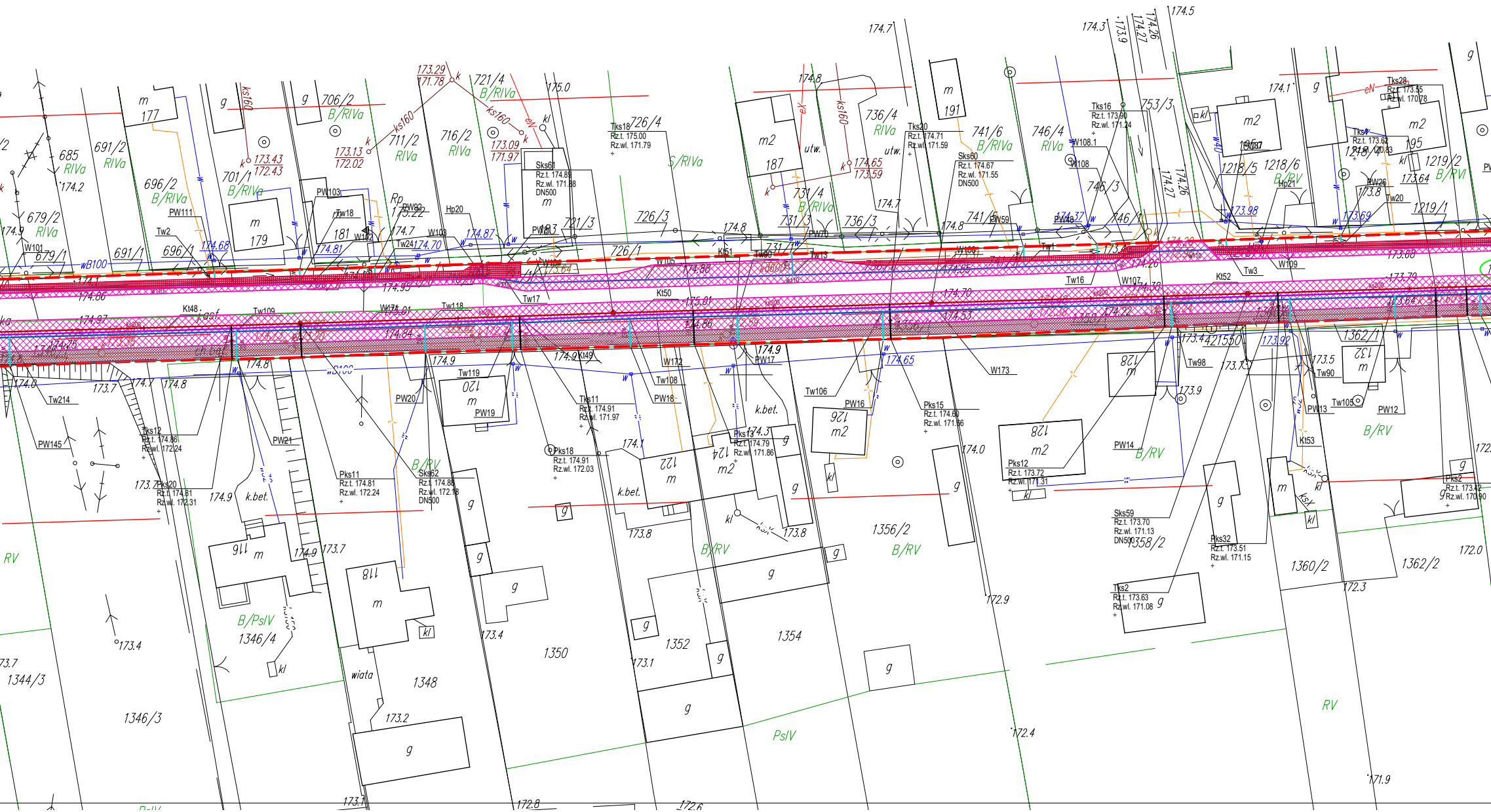
174.7
174.3
173.9
174.26
174.27
174.5
174.8
174.1
m
177
g
706/2
B/RIVa
173.29
171.78
721/4
B/RIVa
175.0
ks160
685
RIVa
691/2
RIVa
173.43
172.43
701/1
B/RIVa
173.13
172.02
711/2
RIVa
716/2
RIVa
173.09
171.97
Sks61
Rz.t. 174.89
Rz.wl. 171.88
DN500
Tks18
Rz.t. 175.00
Rz.wl. 171.79
726/4
S/RIVa
m2
187
utw.
736/4
RIVa
Tks20
Rz.t. 174.71
Rz.wl. 171.59
741/6
B/RIVa
Sks60
Rz.t. 174.67
Rz.wl. 171.55
DN500
746/4
RIVa
Tks16
Rz.t. 173.90
Rz.wl. 171.24
753/3
m2
195
Tks28
Rz.t. 173.55
Rz.wl. 170.78
1218/5
1218/6
B/RV
1219/2
B/RVI
174.65
173.59
m
191
696/2
B/RIVa
174.2
679/2
RIVa
174.9
W101
679/1
wB100
691/1
696/1
174.68
PW111
Tw2
m
179
181
PW103
Tw18
W102
174.81
Rp
175.22
PW92
174.7
Tw24
174.70
W103
Hp20
174.87
PW183
721/3
726/3
726/1
174.8
731/4
B/RIVa
731/3
PW70
736/3
174.7
741/5
PW59
174.8
PW48
174.37
746/3
746/1
1219/1
173.98
173.69
173.64
Tw20
Hp21
PW26
173.8
174.1
174.86
174.93
174.75
174.8
174.0
173.7
174.7
174.8
Tw214
Kt48
Tw109
asf.
W174
175.01
Tw118
174.84
Tw17
W104
174.55
173.64
W105
174.88
Kt51
Tw139
Tw13
Kt50
175.01
174.86
174.9
PW17
W100
174.70
174.53
Tw1
173.4
174.72
174.20
W107
Tw16
Kt52
Tw3
W109
173.68
173.79
173.64
174.9
Kt49
W172
Tw108
PW18
Tw106
174.65
W173
128
m
421550
173.92
1362/1
132
m
173.5
Tw90
Tw98
173.7
173.9
wB100
Tw119
120
m
PW19
PW20
PW145
Tks12
Rz.t. 174.86
Rz.wl. 172.24
Tks11
Rz.t. 174.91
Rz.wl. 171.97
PW21
Pks11
Rz.t. 174.81
Rz.wl. 172.24
Sks62
Rz.t. 174.88
Rz.wl. 172.16
DN500
B/RV
Pks18
Rz.t. 174.91
Rz.wl. 172.03
174.1
122
m
k.bet.
Pks17
Rz.t. 174.79
Rz.wl. 171.86
124
m2
174.3
g
126
m2
PW16
Pks15
Rz.t. 174.60
Rz.wl. 171.66
174.0
128
m2
Pks12
Rz.t. 173.72
Rz.wl. 171.31
PW14
B/RV
PW13
Tw105
PW12
B/RV
Kt53
m
kl
Pks2
Rz.t. 173.42
Rz.wl. 170.90
172.0
173.7
Pks20
Rz.t. 174.81
Rz.wl. 172.31
174.9
k.bet.
RV
118
m
174.9
173.7
118
m
kl
g
g
173.4
g
1350
173.8
g
B/RV
g
1352
173.1
g
g
1354
173.8
kl
1356/2
B/RV
172.9
Sks59
Rz.t. 173.70
Rz.wl. 171.13
DN500
1358/2
Pks32
Rz.t. 173.51
Rz.wl. 171.15
Tks2
Rz.t. 173.63
Rz.wl. 171.08
1360/2
172.3
1362/2
172.0
B/PsIV
1346/4
kl
173.4
173.7
1344/3
1346/3
wiata
1348
173.2
g
g
PsIV
172.4
RV
171.9
173.1
172.8
172.6
PsIV

▦ ODTWO

▨ ODTWO

🟩 WARST

▩ KONSTR

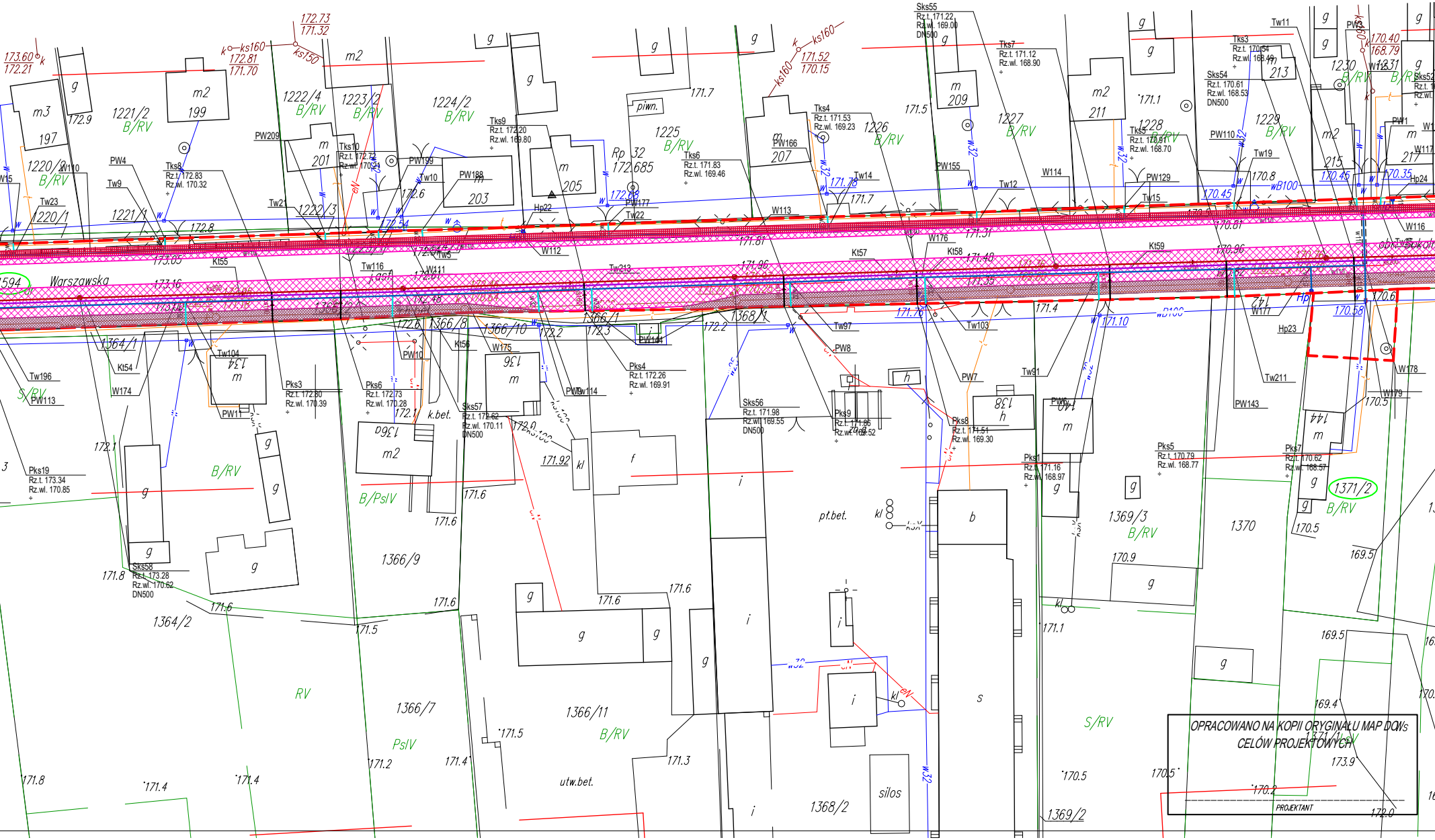
Warszawska
1221/2 B/RV
1222/4 B/RV
1223/2 B/RV
1224/2 B/RV
1225 B/RV
1226 B/RV
1227 B/RV
1228 B/RV
1229 B/RV
1230 B/RV
1231 B/RV
1220/2 B/RV
1220/1
1221/1
1222/3
1364/1
1364/2
1366/8
1366/10
1366/1
1366/9
1366/7
1366/11 B/RV
1368/1
1368/2
1369/3 B/RV
1369/2
1370
1371/2 B/RV
m3 197
m2 199
m 201
203
m 205
m 207
m 209
m2 211
m 213
m2 215
m 217
m 134
m 136
m2 136
h 138
m 140
m 144
Rp 32 172.685
piwn.
k.bet.
pł.bet.
utw.bet.
silos
B/PsIV
PsIV
RV
S/RV
obr. Sokoły
Sks55 Rz.t. 171.22 Rz.wl. 169.00 DN500
Sks54 Rz.t. 170.61 Rz.wl. 168.53 DN500
Sks56 Rz.t. 171.98 Rz.wl. 169.55 DN500
Sks57 Rz.t. 172.62 Rz.wl. 170.11 DN500
Sks58 Rz.t. 173.28 Rz.wl. 170.62 DN500
Tks3 Rz.t. 170.54 Rz.wl. 168.49
Tks4 Rz.t. 171.53 Rz.wl. 169.23
Tks5 Rz.t. 170.91 Rz.wl. 168.70
Tks6 Rz.t. 171.83 Rz.wl. 169.46
Tks7 Rz.t. 171.12 Rz.wl. 168.90
Tks8 Rz.t. 172.83 Rz.wl. 170.32
Tks9 Rz.t. 172.20 Rz.wl. 169.80
Tks10 Rz.t. 172.72 Rz.wl. 170.21
Pks1 Rz.t. 171.16 Rz.wl. 168.97
Pks3 Rz.t. 172.80 Rz.wl. 170.39
Pks4 Rz.t. 172.26 Rz.wl. 169.91
Pks5 Rz.t. 170.79 Rz.wl. 168.77
Pks6 Rz.t. 172.73 Rz.wl. 170.28
Pks7 Rz.t. 170.62 Rz.wl. 168.57
Pks8 Rz.t. 171.51 Rz.wl. 169.30
Pks9 Rz.t. 171.86 Rz.wl. 169.52
Pks19 Rz.t. 173.34 Rz.wl. 170.85
ks160
ks150
173.60 172.21
172.73 171.32
172.81 171.70
171.52 170.15
170.40 168.79
594

OPRACOWANO NA KOPII ORYGINAŁU MAP DO CELÓW PROJEKTOWYCH

PROJEKTANT

RZENIA POBOCZY (konstrukcja, podbudowa)

RZENIA CHODNIKÓW, ZJAZDÓW

WA ŚCIERALNA

RUKCJA, PODBUDOWA I WARSTWA ŚCIERALNA

LEGENDA:

	Kanalizacja tłoczna – przyłącza DN40 PE100 (wraz z zasuwą odcinającą)
	Kanalizacja tłoczna DN140 PE100
	Kanalizacja sanitarna (wraz ze studniami)
	Przyłącze kanalizacji sanitarnej PVC/PP DN160
	Sieć wodociągowa – przyłącza DN32 PE100 (wraz z zasuwą odcinającą)
	Sieć wodociągowa – DN110 PE100
	Sieć wodociągowa – DN160 PE100
Hp Hp6	*Hydrant p.poż. DN80*
	Armatura odcinająca (sieć wodociągowa, kanalizacja tłoczna)
	Granica obszaru oddziaływania inwestycji
	Rura ostonowa/przeciskowa/przewiertowa
Pks81	*Przykanalik kanalizacji sanitarnej*
W35	*Węzeł sieci wodociągowej*
Kt2	*Węzeł kanalizacji tłocznej*
Sks2	*Studnia kanalizacji sanitarnej*
PW91	*Węzeł sieci wodociągowej*
Tw177	*Węzeł sieci wodociągowej /trójnik/*
Tks20	*Węzeł sieci kanalizacji grawitacyjnej /połączenie siodłowe/*
Tkt20	*Węzeł sieci kanalizacji tłocznej /trójnik/*

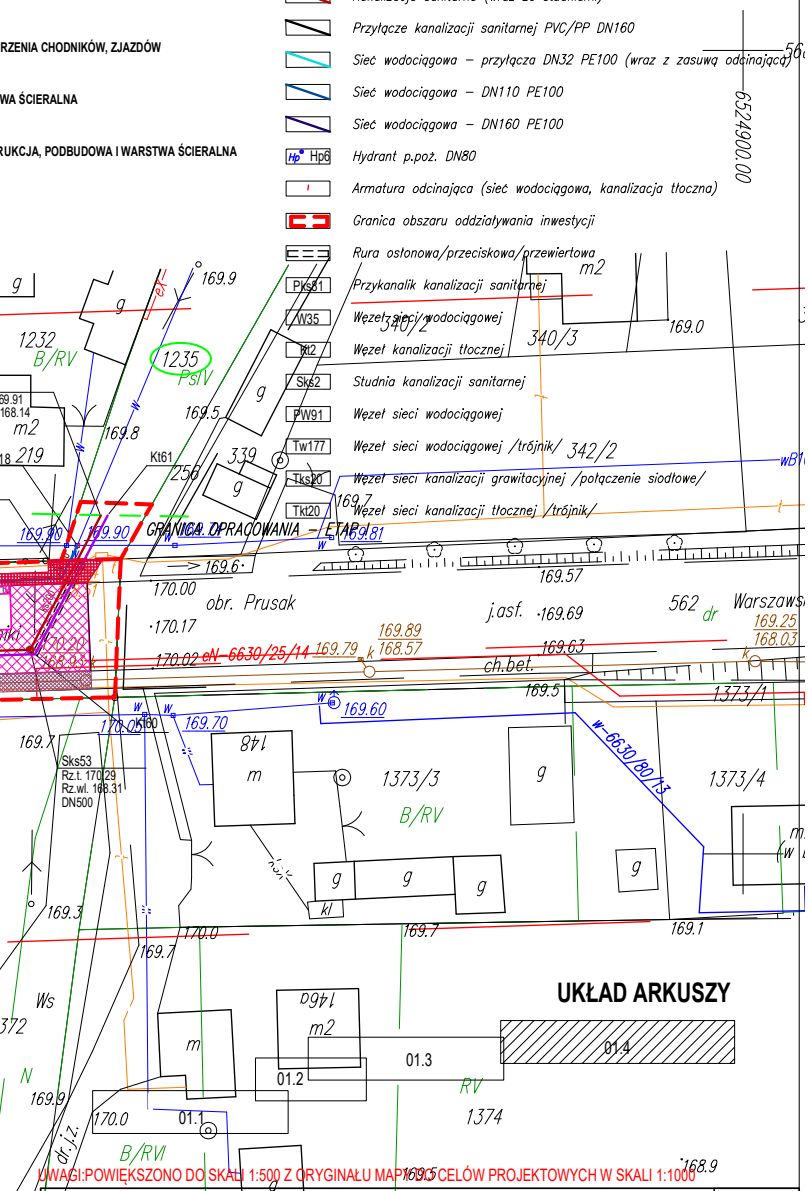

6524900.00
169.9
1232
B/RV
1235
PsIV
169.5
169.8
m2
219
Kt61
339
256
g
340/2
340/3
m2
169.0
342/2
wB1
169.7
GRANICA OPRACOWANIA – ETAP I
169.90
169.81
169.6
169.57
170.00
obr. Prusak
j.asf.
169.69
562
dr
Warszawska
169.25
168.03
·170.17
169.89
168.57
169.63
170.02
eN-6630/25/14
169.79
ch.bet.
169.5
1373/1
169.60
169.70
170.05
Kt60
Sks53
Rz.t. 170.29
Rz.wl. 168.31
DN500
148
m
1373/3
B/RV
w-6630/80/13
1373/4
kl
169.3
170.0
169.7
169.1
Ws
372
N
169.9
dr.j.z.
B/RVI
146a
m2
RV
1374
168.9

UKŁAD ARKUSZY

01.1
01.2
01.3
01.4

UWAGI:POWIĘKSZONO DO SKALI 1:500 Z ORYGINAŁU MAPY DO CELÓW PROJEKTOWYCH W SKALI 1:1000

Jednostka projektowa:	AIW PROJEKT mgr inż. Waldemar Krząstek, 63-510 Mikstat, ul. Sportowa 6 M: +48 501017154 E: biuro@aiw-projekt.pl http://www.aiw-projekt.pl		*faza:* PROJEKT BUDOWLANY
Inwestor:	GMINA SOKOLNIKI z/s UL. MARSZAŁKA JÓZEFA PIŁSUDSKIEGO 1, 98-420 SOKOLNIKI		*branża:* SANITARNA
Nazwa inwestycji:	**BUDOWA SIECI KANALIZACJI SANITARNEJ WRAZ Z PRZEPOMPOWNIAMI I PRZYKANALIKAMI W MIEJSCOWOŚCI SOKOLNIKI**		*data:* 20/12/2016
Nazwa i adres obiektu budowlanego:	**SIEĆ KANALIZACJI SANITARNEJ ORAZ SIEĆ WODOCIĄGOWA** **OBRĘB: 101806_2.0007 Kolonia Sokolniki, DZIAŁKI EW.: 218/1, 219/6, 226/1, 266** **OBRĘB: 101806_2.0001 Sokolniki, DZIAŁKI EW.: 1594, 1595/1, 1245/1, 1309, 1235, 1371/2**		

Opracował:	*Zakres opracowania i nr posiadanych upr. budowlanych:*	*Podpis:*	*Nazwa rysunku:*	*skala:*
mgr inż. Waldemar Krząstek /PROJEKTANT/	BRANŻA SANITARNA Uprawnienia budowlane bez ograniczeń do projektowania w specjalności instalacyjnej w zakresie sieci, instalacji i urządzeń cieplnych, wentylacyjnych, gazowych, wodociągowych i kanalizacyjnych. Nr ewid.: WKP/0265/POOS/06		ZAKRES ODTWORZEŃ NAWIERZCHNI	1:500
inż. PAWEŁ WALCZAK /SPRAWDZAJĄCY/	BRANŻA SANITARNA Uprawnienia budowlane do projektowania w specjalności instalacyjno-inżynieryjnej w zakresie sieci i instalacji sanitarnych Nr ewid.: 479/82/WBPP			*nr rysunku:* 01.4