GMINA SOKOLNIKI
ul. Marszałka Józefa Piłsudskiego 1
98-420 Sokolniki

Sokolniki, dnia 27.06.2019 r.

Znak sprawy : RGK.7226.20.2019

ZAPYTANIE CENOWE

1.Dane Zamawiającego :
Gmina Sokolniki
ul. Marszałka Józefa Piłsudskiego 1
98 – 420 Sokolniki
NIP 997 – 013 – 42 - 37
REGON 250855133
tel. 697 064 291
fax. 62 78 45 194
e-mail ; ug@sokolniki.pl
osoba do kontaktu : Mariusz Figiel tel. 697064291.

2. Opis przedmiotu zamówienia :
Zakup wraz z montażem barier chodnikowych, znaków pionowych i poziomych, tabliczek i słupków drogowych do oznakowania dróg:

a) drogi gminnej nr 118211E w Pichlicach.

Znaki, bariery chodnikowe zgodnie z załączonym zestawieniem znaków i mapką lokalizacji.
Do w/w znaków i tabliczek należy doliczyć słupki ocynk, w ilości i długości dostosowanej do znaków.

3. Opis warunków płatności : przelew 14 dni
4. Opis warunków gwarancji : 12 miesięcy

5.Termin realizacji zamówienia oraz związania ofertą :
1) rozpoczęcie realizacji zamówienia od dnia – podpisania umowy (zlecenia).
2) zakończenie realizacji zamówienia do dnia – 30.08.2019 r.
3) złożona oferta obowiązuje - 20 dni.

6.Termin i miejsce złożenia oferty : 04.07.2019 r., Urząd Gminy w Sokolnikach, e-mail; rios@sokolniki.pl,

Z up. WÓJTA
Kierownik Referatu
Gospodarki Komunalnej i Ochrony Środowiska
Ryszard Grüner

.....
/podpis i pieczątka kierownik Zamawiającego/

……., data……..……
(miejscowość

……
Nazwa i adres oferenta

Gmina Sokolniki
ul. M. J. Piłsudskiego 1
98 – 420 Sokolniki

FORMULARZ OFERTOWY

W nawiązaniu do zaproszenia na składanie ofert w celu realizacji zamówienia publicznego pod nazwą:

1. Opis przedmiotu zamówienia :

Zakup wraz z montażem barier chodnikowych, znaków pionowych i poziomych, tabliczek i słupków drogowych do oznakowania dróg:

a) drogi gminnej nr 118211E w Pichlicach.

Znaki, bariery chodnikowe zgodnie z załączonym zestawieniem znaków i mapką lokalizacji.
Do w/w znaków i tabliczek należy doliczyć słupki ocynk, w ilości i długości dostosowanej do znaków.

2. Oferujemy wykonanie przedmiotu zamówienia wymienionego:

a) za wynagrodzenie netto ……..

słownie……

- za wynagrodzenie brutto z podatkiem VAT……

słownie……

3. Termin realizacji przedmiotu zamówienia do dnia 30.08.2019 r.
4. Oświadczamy, że oferowana cena obejmuje wszystkie nakłady niezbędne do wykonania realizacji zamówienia.
5. Oświadczamy, że zapoznaliśmy się z informacją zwartą w zaproszeniu do składania ofert nie wnosimy zastrzeżeń oraz zdobyliśmy informacje niezbędne do przygotowania oferty
6. Oświadczamy, że posiadamy niezbędną wiedzę, doświadczenie i uprawnienia niezbędne do realizacji przedmiotowego zamówienia oraz, że nie podlegamy wykluczeniu z postępowania o udzielenie zamówienia na podstawie art. 24 ust. 1 i 2 ustawy Prawo zamówień publicznych.

……
(pieczęć i podpis oferenta)

INWENTARYZACJA I PROJEKTOWANA ZMIANA STAŁEJ ORGANIZACJI RUCHU DROGOWEGO NA ODCINKU 250 M DROGI GMINNEJ NR 118211E W MIEJSCOWOŚCI P I C H L I C E.

Rys. nr 1.3

PROJEKTOWANE ZABEZPIECZENIE BARIERAMI DOJŚCIA DO PRZEJŚCIA DLA PIESZYCH

PROJEKTOWANE OZNAKOWANIE PARKINGÓW W REJONIE SZKOŁY I KOŚCIOŁA

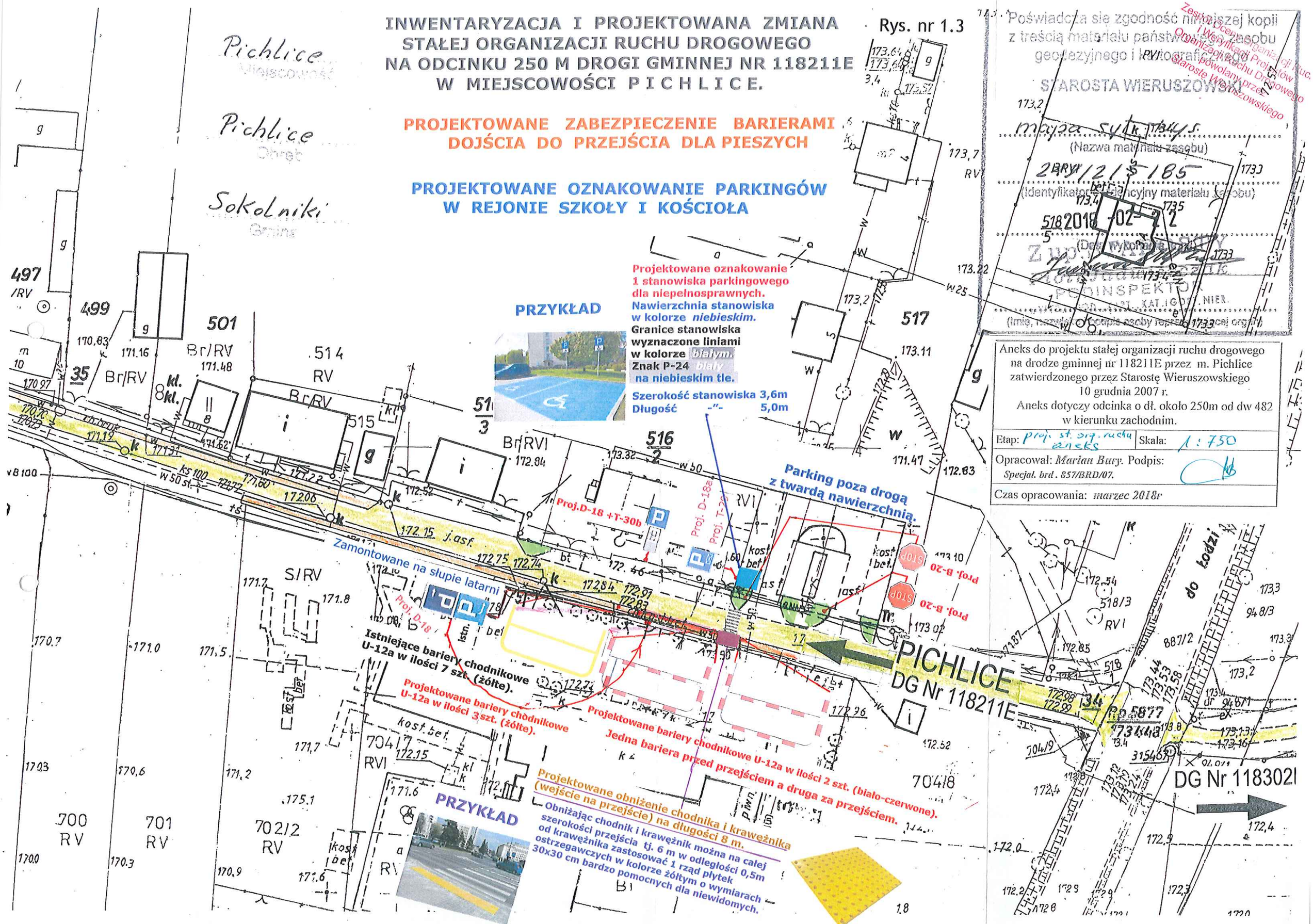

Poświadcza się zgodność niniejszej kopii z treścią materiału państwowego zasobu geodezyjnego i kartograficznego

STAROSTA WIERUSZOWSKI

mapa sytuacyjna

(Nazwa materiału zasobu)

2/1/2/5/185

(Identyfikator ewidencyjny materiału zasobu)

2018-02-22

(Data wykonania)

Zup. Wykonawca

PODINSPEKTOR

(Imię, nazwisko, podpis osoby reprezentującej organ)

Zespół Ocen Organizacji Ruchu i Weryfikacji Projektów Organizacji Ruchu Drogowego powołany przez Starostę Wieruszowskiego

Aneks do projektu stałej organizacji ruchu drogowego na drodze gminnej nr 118211E przez m. Pichlice zatwierdzonego przez Starostę Wieruszowskiego 10 grudnia 2007 r.

Aneks dotyczy odcinka o dł. około 250m od dw 482 w kierunku zachodnim.

Etap: proj. st. org. ruchu aneks	Skala: 1 : 750
Opracował: Marian Bury. Podpis: Specjal. brd. 857/BRD/07.	
Czas opracowania: marzec 2018r	

Rys. nr 1.2

INWENTARYZACJA I PROJEKTOWANA ZMIANA STAŁEJ ORGANIZACJI RUCHU DROGOWEGO NA ODCINKU 250 M DROGI GMINNEJ NR 118211E W MIEJSCOWOŚCI PICHLICE.

ANEKS DO PROJEKTU STAŁEJ ORGANIZACJI RUCHU DROGOWEGO NA DRODZE GMINNEJ NR 118211E PRZEZ MIEJSC. PICHLICE ZATWIERDZONEGO PRZEZ STAROSTĘ WIERUSZOWSKIEGO 10 GRUDNIA 2007R.

Poświadcza się zgodność niniejszej kopii z treścią materiału państwowego zasobu geodezyjnego i kartograficznego

STAROSTA WIERUSZOWSKI

mapa sytk. 1:750

(Nazwa materiału zasobu)

Zespół Oceny Organizacji Ruchu i Weryfikacji Projektów Organizacji Ruchu Drogowego powołany przez Starostę Wieruszowskiego

Aneks do projektu stałej organizacji ruchu drogowego na drodze gminnej nr 118211E przez m. Pichlice zatwierdzonego przez Starostę Wieruszowskiego 10 grudnia 2007 r. Aneks dotyczy odcinka o dł. około 250m od dw 482 w kierunku zachodnim.	
Etap: proj. st. org. ruchu aneks	Skala: 1:750
Opracował: *Marian Bury.* Podpis: *Specjal. brd. 857/BRD/07.*	
Czas opracowania: *marzec 2018r*	

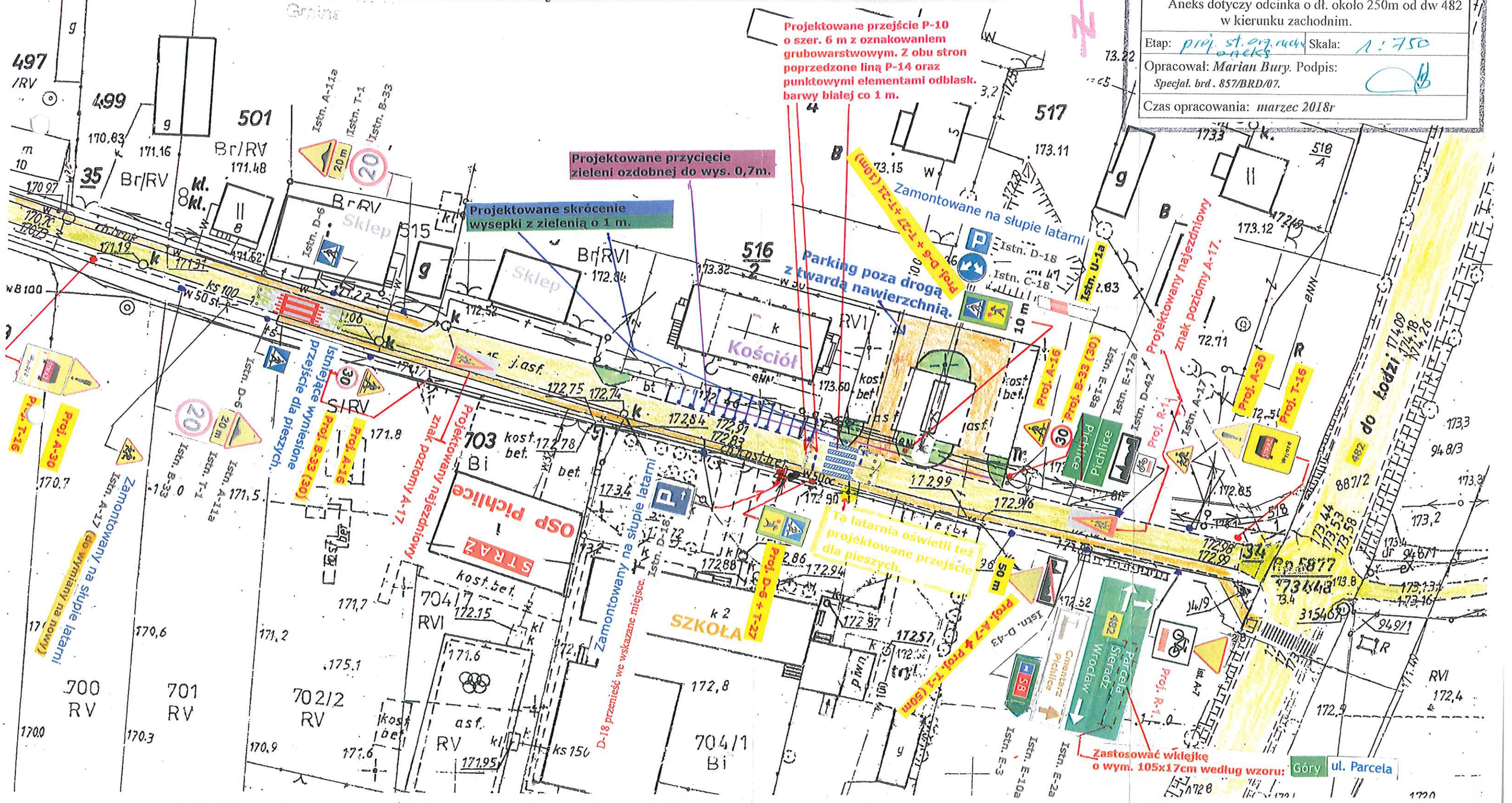

Zespół Oceny Organizacji Ruchu
i Weryfikacji Projektów
Organizacji Ruchu Drogowego
powołany przez
Starostę Wieruszowskiego

4. Zestawienie projektowanych znaków

0. Bariery chodnikowe U-12a - zółte 3 szt., biało czerwone - 2 szt., długość - 2 m.

Znaki pionowe

1. A-7 1 szt.
2. A-16 2 szt.
3. A-17 1 szt.
4. A-30 2 szt.
5. B-20 2 szt. wielkość **mini** (przeznaczone na wyjazd z parkingu).
6. B-33 2 szt.
7. D-6 + T-27 na fluoroscencyjnej tablicy -1 szt wielkość **małe**
8. D-6 + T-27 + T-21(10m) na fluoroscencyjnej tablicy -1 szt. wielkość **małe**
9. D-18 1 szt.
10. D-18 ze strzałką w lewo 1 szt.
11. D-18a 1 szt.
12. R-1 z czerwonym prostokątem 2 szt.
13. T-1(50m) 1 szt.
14. T-29 1 szt.
15. T-30b mocowany do słupka pionowo 1 szt.
16. T-16 2 szt.
17. Wklejka na tablicę E-2a o wymiarach 105x17 cm według wzoru:

1 szt.

wysokość liter dużych 13 cm, małych 8,5cm.

Znaki pionowe z grupy wielkości **małe** pokryte folią typu **jeden** z wyjątkiem B-20 , które należy wykonać jako **mini** .

Znaki poziome

1. P-10 o szerokości 6 m zawierające 5 pasów do wykonania jako **grubowarstwowe** 6x0,5 x5=15 m kwadratowych.
2. P-14 na połowę jezdni **grubowarstwowe** (3x0,75x0,5x2=2,25 m kwadratowych.
3. Znak poziomy na jezdni A-17 2 szt według wzoru: 
4. Punktowe elementy odblaskowe barwy białej 10 szt.
5. P-18 stanowisko postojowe dla niepełnosprawnych niebieskie o wym. 3,6 x 5 = 18 m kwadratowych , znak P-24 biały - 1 szt.

Aneks do projektu stałej organizacji ruchu drogowego na drodze gminnej nr 118211E przez m. Pichlice zatwierdzonego przęz Starostę Wieruszowskiego 10 grudnia 2007 r. Aneks dotyczy odcinka o dł. około 250m od dw 482 w kierunku zachodnim.
Etap: zest. proj. znaków Skala:
Opracował: ***Marian Bury***. Podpis: ***Specjal. brd. 857/BRD/07.***
Czas opracowania: ***marzec 2018r***