

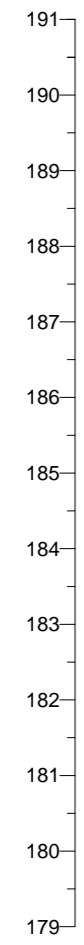
PRZEKROJE GEOTECHNICZNE Skala 1: $\frac{4000}{100}$

VIII - VIII' IX IX'

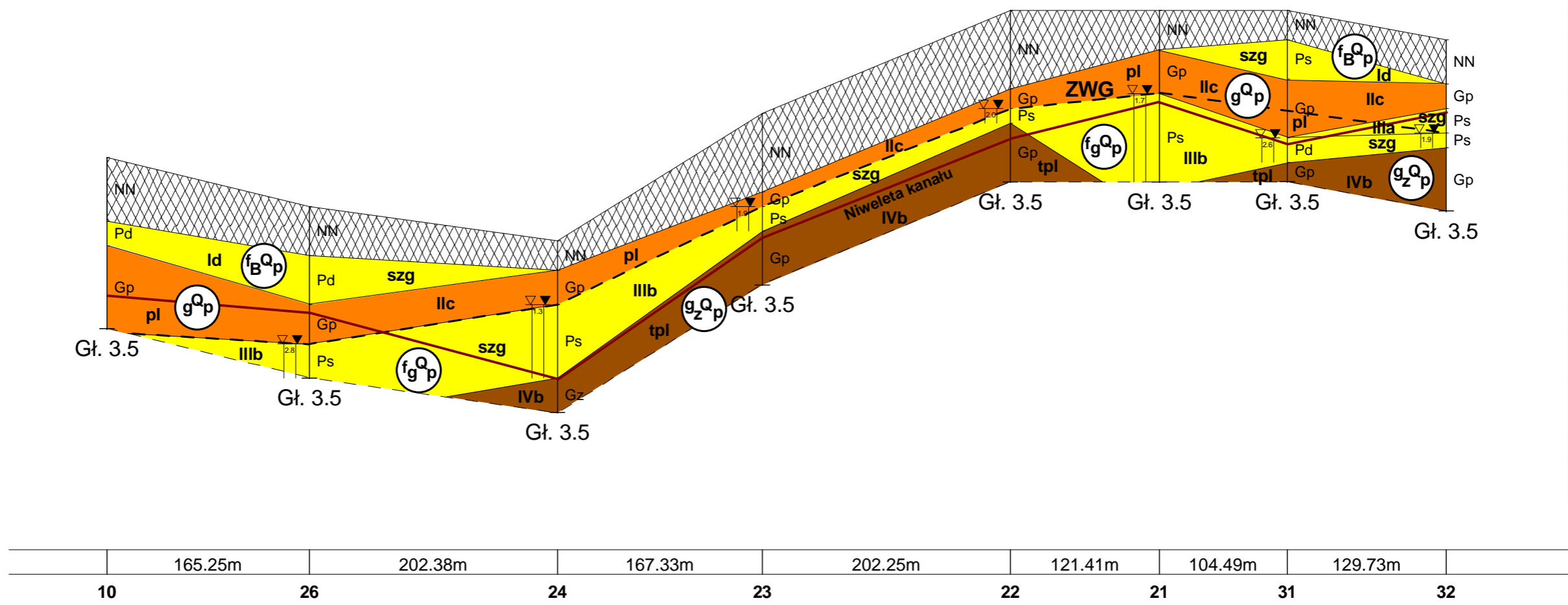

$\frac{10}{186.10}$ $\frac{26}{185.10}$ $\frac{24}{184.40}$ $\frac{23}{187.00}$ $\frac{22}{189.10}$ $\frac{21}{189.10}$ $\frac{31}{189.10}$ $\frac{32}{188.50}$

N S | W E

m n.p.m.



m n.p.m.



„ EKO - GEO - SERWIS „ mgr LESZEK KOZOŁUP		
Obiekt : Budowa sieci kanalizacji sanitarnej Gminy Sokolniki dla miejscowości Walichnowy, woj. łódzkie.		
Rodzaj opracowania : Dokumentacja badań podłoża gruntowego.		
Autor : mgr L. Kozołup	Data : 28.10.2016 r.	Zał. nr 3.5